

# नगर वस्तुस्थिति विवरण २०८१



**कञ्चनरूप नगरपालिका**  
**नगर कार्यपालिकाको कार्यालय**  
कञ्चनपुर, सप्तरी  
मधेश प्रदेश, नेपाल  
२०८१



## नगर वस्तुस्थिति विवरण, २०८१

### प्रकाशक



कञ्चनरुप नगरपालिका  
नगर कार्यपालिकाको कार्यालय, सप्तरी  
मधेश प्रदेश, नेपाल  
फोन : ०३१-५६०११४

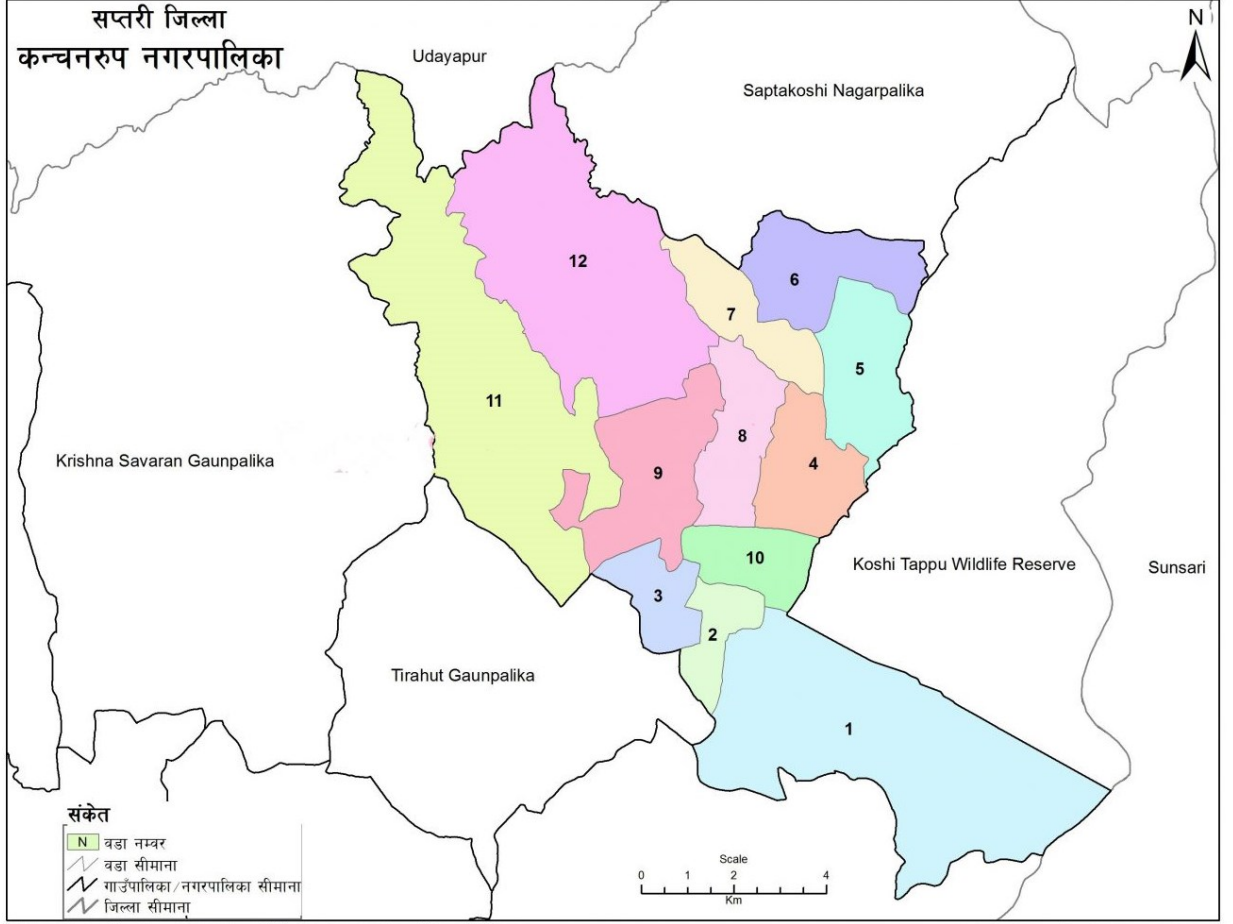
ईमेल : [kanchanrupmunicipality@gmail.com](mailto:kanchanrupmunicipality@gmail.com)

वेबसाइट : [www.kanchanrupmun.gov.np](http://www.kanchanrupmun.gov.np)

परामर्शदाता : सेन्टर फर सस्टेनवल डेभलपमेन्ट स्टडिज प्रा.लि., ललितपुर

[www.csds.com.np](http://www.csds.com.np)

## वडा छुट्टीने प्रशासनीक नक्शा



स्रोत: स्वतन्त्र नक्सा (स्केल १:२२,०००/१:२,००,०००), नापी विभाग र जनगणना २०६८, केन्द्रिय तथ्यांक विभाग

Projection System: MUTM, Spheroid - Everest 1830  
MoFALD, 2074

# भू-उपयोग नक्शा





# कञ्चनरुप नगरपालिका नगर कार्यपालिकाको कार्यालय कञ्चनपुर, सप्तरी मधेश प्रदेश, नेपाल



## प्रकाशकीय

नेपालको संविधानले सङ्घीय संरचना सहितको लोकतान्त्रिक गणतन्त्रात्मक शासन व्यवस्था, बहुलवाद, सामाजिक न्याय सहितको समानुपातिक, समावेशी शासकीय संरचना, मौलिक अधिकार, नागरिक स्वतन्त्रता, धर्म निरपेक्षता जस्ता महत्वपूर्ण उपलब्धीहरूलाई संस्थागत गरेको छुन् । सङ्घीय संरचना अन्तर्गत निर्वाचित स्थानीय सरकार लोकतान्त्रिक गणतन्त्रात्मक शासन व्यवस्थाको आधारभूत मेरुदण्डको रूपमा रहेको छ । स्थानीय सरकारका रूपमा नगरपालिकाले नेपालको संविधान, स्थानीय सरकार सञ्चालन ऐन तथा तत्सम्बन्धी तयार भएका नीतिगत व्यवस्था बमोजिम सेवा प्रवाह गरी जनताको जनआकांक्षा सम्बोधन गर्ने ऐतिहासिक जिम्मेवारी बहन गर्नुपर्ने हुन्छ । स्थानीय तह, प्रदेश र संघ बिच समन्वय, सहकार्य र सह-अस्तित्वको सिद्धान्तका आधारमा शासन व्यवस्थाको सञ्चालनबाट मात्रै जनताको जनआकांक्षा पुरा गर्न सकिन्छ ।

मधेश प्रदेशको सप्तरी जिल्ला अवस्थित कञ्चनरुप नगरपालिकाको भौगोलिक अवस्था, विकासको संभावना तथा साधन र स्रोतको उपलब्धताका आधारमा कञ्चनरुप नगरपालिका प्रदेश कै आर्थिक अन्तर-सम्बन्धको केन्द्रको रूपमा विकसित हुने प्रचुर सम्भावना रहेको कञ्चनरुप नगरपालिका हो । तर सुशासन, प्रभावकारी सेवाप्रवाह, पर्यटकीय पूर्वाधारको निर्माण, कृषिमा व्यवसायीकरण, स्थानीय औद्योगीकरण, उत्पादन तथा आयमूलक कार्यमा लगानी, रोजगारीको सृजना तथा नागरिकहरूको प्रति व्यक्ति आयमा वृद्धि नभई समग्र नगरपालिकाको आर्थिक समृद्धि हुन सक्दैन । यसका लागि संघ, प्रदेश र स्थानीय सरकार, स्थानीय राजनैतिक दल, संघ/संस्था, सहकारी तथा निजी क्षेत्र सबैको विकास र परिवर्तन प्रतिको सकारात्मक सोच, एकता र दृढ ईच्छाशक्ति हुनु अति नै आवश्यक छ । वस्तुगत तथा तथ्यपरक योजना निर्माण, सेवा प्रवाह र विकासका कार्यलाई प्रभावकारी बनाउन नगरपालिकाको समग्र पक्षको क्षेत्रगत तथा खण्डिकृत तथ्यांक खुल्ने गरी वस्तुस्थिति विवरण तयार गर्नु महत्वपूर्ण कार्य हो । यसबाट नगरपालिका क्षेत्रको सेवा प्रवाह, नीति तथा कार्यक्रम निर्माण, योजना तर्जुमा, आन्तरिक आय वृद्धि तथा विकास प्रक्रिया लगायत समग्र क्षेत्रमा मार्गदर्शन गर्नेछ भन्ने पूर्ण विश्वास लिएको छु । यसका अतिरिक्त यस क्षेत्रमा क्रियाशील अन्य विकास साभेदारहरूका लागि समेत वस्तुस्थिति विवरणमा उल्लेखित विवरण महत्वपूर्ण र सहयोगी सिद्ध हुनेछ ।

अन्त्यमा, यस वस्तुस्थिति विवरण तयारी कार्यमा सहयोग तथा परामर्श प्रदान गर्ने नगरपालिकाको निर्वाचित पदाधिकारीहरू, स्थानीय स्तरमा क्रियाशील राजनीतिक दल, कर्मचारी मित्रहरू, विषयगत शाखा, अन्य सरोकारवाला संघ संस्था, प्राविधिक सहयोग गर्ने सेन्टर फर सेन्टर फर सस्टेनेबल डेभलपमेन्ट स्टडिज प्रा.लि. र तथ्याङ्क संकलनकर्ता लगायत सबैको योगदानको उच्च कदर गर्दै हार्दिकतापूर्वक धन्यवाद व्यक्त गर्न चाहन्छु ।

धन्यवाद !

.....  
ललन प्रसाद गुप्ता  
नगर प्रमुख



# कञ्चनरुप नगरपालिका नगर कार्यपालिकाको कार्यालय कञ्चनपुर, सप्तरी मधेश प्रदेश, नेपाल



## मन्तव्य

नगरपालिकाको समग्र वस्तुस्थिति भल्कने गरी स्थानीय तहका वस्तीस्तरको विकासका आधारभूत सूचना, तथ्याङ्क र संरचनामा परिवर्तन ल्याउन र नगरपालिकाको चौतर्फी विकास गर्न सूचनामा आधारित तथ्याङ्कको अग्रगामी भूमिका रहने उद्देश्यका साथ नगर वस्तुस्थिति विवरण प्रकाशन गर्न आवश्यक देखिन्छ ।

तथ्याङ्कले योजना तर्जुमा, समन्वय, सहजीकरण, समग्र नियन्त्रण, सुशासन तथा अनुशासन, कार्यान्वयन, अनुगमन र मूल्याङ्कन जस्ता कार्यमा प्रभावकारीता ल्याउनका लागि कुनै पनि निकायको सेवा प्रवाहका लागि आफ्नो सेवा क्षेत्रको सम्पूर्ण वस्तुस्थिति भल्कने गरी वस्तुस्थिति विवरण तयार गर्नु पर्ने आवश्यकता देखिएकै सन्दर्भमा नेपालका सम्पूर्ण स्थानीय तहको न्यूनतम कार्य सम्पादन मूल्याङ्कन कार्यको प्रमुख सूचक भएका कारण यस कार्यलाई थप ऊर्जा प्रदान गरेको महशुस गरेको छु । वस्तुस्थिति विवरणबाट कञ्चनरुप नगरपालिकाको परिचित हुने भएकाले यस कार्यलाई नगरपालिकाको तर्फबाट प्रमुख प्राथमिकीकरणका आधारमा अग्रस्थान दिदै आ. व. २०८१/०८२ मा अद्यावधिक सहितको विवरण प्रकाशन कार्यका लागि विशेष व्यवस्था गरी उक्त कार्यलाई आगामी वर्षमा समेत निरन्तरता दिई नगरपालिकाको निवासी, सरोकारवाला र आम जनसमुदायको चाहना अनुसार स्थानीय तहका योजना छनौट, योजना प्राथमिकीकरण, स्थानीय स्रोत साधनको परिचालन र सम्भाव्यता अध्ययन कार्यमा सहजता हुने हुँदा यो कार्यको आवश्यकता महशुस गरिएको छ भन्ने मुल आशय अनुरूप वस्तुस्थिति विवरण प्रकाशन गर्न सफल भएका छौं र यो कार्य सरोकारवाला माझ सार्वजनिक गर्न पाउँदा म अत्यन्त हर्षित छु ।

अन्त्यमा कञ्चनरुप नगरपालिकाको वस्तुस्थिति विवरण तयारीमा आ-आफ्नो तह र तप्काबाट सूचना उपलब्ध गराउनु हुने यस नगरपालिकाका जनप्रतिनिधीहरू, सम्पूर्ण कर्मचारी, बुद्धिजिवी, शिक्षक, शिक्षाप्रेमी, नागरिक समाज, यूवा, महिला, संघ संस्था लगायत हरेक वडा वस्तीको सूचना उपलब्ध गराई विवरण प्रकाशन कार्यमा सहयोग पुऱ्याउनु हुने आदरणीय व्यक्तित्वहरू प्रति हार्दिक आभार प्रकट गर्न चाहन्छु । आवश्यक विवरण उपलब्ध गराई वस्तुस्थिति विवरण प्रकाशन कार्यका लागि सर्म्पकमा आएका सम्पूर्ण कार्यलाई आत्मसाथ गरी प्रकाशन कार्यमा अहोरात्र खट्नु भएका तथ्याङ्क संकलक र सेवा प्रदायक सेन्टर फर सेन्टर फर सस्टेनेवल डेभलपमेन्ट स्टडिज प्रा.लि. लाई समेत हार्दिक धन्यवाद दिन चाहन्छु । यस वस्तुस्थिति विवरणमा रहेका सम्पूर्ण तथ्य तथ्यांकले सम्बन्धित सरोकारवाला सबैलाई सहयोगी हुने विश्वास लिएकी छु ।

धन्यवाद !

.....  
मुना कुमारी पोखरेल  
उप-प्रमुख



# कञ्चनरुप नगरपालिका नगर कार्यपालिकाको कार्यालय

कञ्चनपुर, सप्तरी  
मधेश प्रदेश, नेपाल



## दुई शब्द

सङ्घीयताको माध्यमबाट शासनको अधिकार जनताको घरदैलोमा पुग्नका लागि नीतिगत, संस्थागत र कार्यगतसहितको कार्य विश्लेषणका आधार तयार भएका छन् । स्थानीय तहबाट सम्पादन हुने कार्यलाई कार्यान्वयन गर्न स्थानीय सरकार सञ्चालन ऐन २०७४ एक मुख्य कानूनी दस्तावेजका रूपमा रहेको छ । यस नगरपालिकाको आर्थिक, सामाजिक, भौतिक पूर्वाधार, वन, वातावरण तथा विपद् व्यवस्थापन, जलवायु, सुशासन तथा संस्थागत विकासका क्षेत्र, आर्थिक विकासका क्षेत्र, कृषि, उद्योग, पर्यटन, सहकारी, वित्तीय क्षेत्र, जलस्रोत तथा सिंचाई, पशुपंक्षी विकास, भूमि व्यवस्था, वाणिज्य, आपूर्ति, यातायात पूर्वाधार, भवन, आवास तथा शहरी विकास, ऊर्जा, सम्पदा, प्रशासकीय सुशासन, वित्तीय सुशासन, कानून तथा न्याय, योजना तर्जुमा र कार्यान्वयन, अनुगमन तथा मूल्यांकन, मानव संसाधन विकास, सामाजिक सुरक्षा तथा संरक्षण, यूवा तथा खेलकुद, खानेपानी तथा सरसफाई, भाषा तथा संस्कृति, पर्यटन, धार्मिक स्थल, शिक्षा, स्वास्थ्य र लैंगिक समानता तथा सामाजिक समावेशीकरणका कार्यक्रमलाई प्राथमिकताका साथ समाहित गरी समावेशी विकास हासिल गर्न सहयोग पुग्ने अपेक्षा सहित नगरपालिकाको समग्र अवस्था र वस्तुगत स्थिति भल्किने गरी खण्डीकृत तथ्यांक सहितको क्षेत्रगत विवरण खुल्ने नगर वस्तुस्थिति विवरण तयार गरिएको छ ।

स्रोत तथा साधनको सिमितता र चुनौतीका बावजुद प्राथमिक तथा द्वितीय स्रोतको उपयोग गरी तथ्यांक संकलन र सरोकारवालासँगको वडागत र कार्यपालिकामा समेत छलफल गरी तयार गरिएको यो नगर वस्तुस्थिति विवरण तयार गर्न सफल भएकोमा म हृदय देखि आभार प्रकट गर्न चाहन्छु । यस विवरणले समग्र नगरपालिकाको विकासमा समन्वय र सहकार्य गर्ने, निर्देशन दिने सङ्घीय सरकार, प्रदेश सरकार, अन्तर स्थानीय तह तथा विकास साभेदार संघ/संस्था, निजी क्षेत्र, निजी लगानीकर्ता, नागरिक समाज, विद्यार्थीहरू र सरोकारवाला सबैलाई दिशाबोध प्रदान गर्ने अपेक्षा गरेको छु । साथै विकासक्रम र जनसंख्या नियमित परिवर्तन भईरहने हुनाले यो वस्तुस्थिति विवरणलाई समयानुकूल अद्यावधिक, सुधार तथा परिमार्जन गर्दै लगिनेछ ।

यस नगर वस्तुस्थिति विवरण तयारी कार्यमा नेतृत्वदायी भूमिका खेल्ने नगरपालिकाका आदरणीय नगरपालिकाका नगर प्रमुखज्यू र उपप्रमुखज्यू, वडा अध्यक्षज्यूहरू, कार्यपालिकाका सबै सदस्यज्यूहरू, शाखा प्रमुख साथीहरू, वडा सचिव लगायत सम्पूर्ण कर्मचारी मित्रहरू, राजनीतिक दलका प्रतिनिधिहरू, शिक्षक, बुद्धिजिवी, आम नगरपालिका बासी तथा सरोकारवाला सबै र यस कामलाई अन्तिमरूप दिन आफ्नो विज्ञता सहितको प्राविधिक सहयोग प्रदान गर्ने सेन्टर फर सेन्टर फर सस्टेनेबल डेभलपमेन्ट स्टडिज प्रा.लि.लाई विशेष धन्यवाद दिन चाहन्छु । यसबाट आगामी दिनमा सबैको साथ, समन्वय र सहयोगले नगरपालिकाको समुन्नत विकास गर्न सहज हुने अपेक्षा राखेको छु ।

धन्यवाद !

.....  
राम नारायण साह  
प्रमुख प्रशासकीय अधिकृत



## संक्षिप्त भलक

विषय क्षेत्र	विवरण
भौगोलिक तथा प्राकृतिक	अक्षांश तथा देशान्तर - उत्तरी अक्षांश : २६°३२' ५३" देखि २६°४२' ४४" पूर्वी देशान्तर : ८६° ४९' ३३" देखि ८६° ५९' २६"
	क्षेत्रफल - १४३.३३ वर्ग किलोमिटर
	उचाई - समुन्द्र सतहबाट ७५ मिटर देखि ३०० मिटर
	जलवायु - उष्ण प्रदेशीय
	भूउपयोग (%) - बस्ती क्षेत्र: ०.०७ खेती गरिएको जमिन: ६३.९८ वन क्षेत्र: २९.४४ बगैँचा: ०.४४ घाँसे भूमी: ३.८९ जलीय क्षेत्र: ०.१५ बगर: १.६७ सिमसार: ०.३५ खाली जमिन: ०.०१
जनसाङ्ख्यिक	जनसंख्या - पुरुष : २८६३९ महिला : २९८२७ जम्मा : ५८४६६
	घरधुरी संख्या - १२५३५ औषत परिवारको आकार : ४.६६ जना महिला घरमुली संख्या: २७७७
	जनघनत्व - ६६९.८१ जना प्रति वर्गकिलोमिटर
	लैङ्गिक अनुपात - ९६.०३
आर्थिक	आर्थिक रूपले सक्रिय जनसंख्या (%) - सामान्य सक्रिय (कार्यरत : ३४.१० र बेरोजगार : २.५३) सामान्यतया सक्रिय नभएको : २०.४७ निस्क्रिय : ४२.६२
	कृषक समूह : ३३ पशुपालन समूह : १४ चिस्थान केन्द्र : १ व्यावसायिक कृषि फर्म : १४
	सिंचित क्षेत्र - ५०६० हेक्टर बोरिङ संख्या : ५१७
	वित्तीय संस्था (संख्या) - वाणिज्य बैंक : ४ विकास बैंक : १ लघुवित्त : ६ सहकारी : ७५
	शैक्षिक संस्था संख्या - सा.विद्यालय : ३५ सं.विद्यालय : २३ क्याम्पस : ३
सामाजिक	साक्षरता दर (%) - महिला : ५८.२७ पुरुष : ७६.३० कुल : ६७.२९
	स्वास्थ्य संस्था संख्या - अस्पताल : १ स्वास्थ्य चौकी : १० शहरी स्वा.के. : १ आ.स्वा.के. : १ आयुर्वेद औषधालय : १ निजी अस्पताल र क्लिनिक : ६
	खानोपानीको श्रोत (घरधुरी संख्या %) - धारा/पाईप घरपरिसरमा : ३.०६ धारा/पाईप घरपरिसर बाहिर : १.२५ ट्युबेल : ९४.२५ इनार : ०.५२ ढुंगे धारा : ०.५८
	चर्पीको उपयोग (घरधुरी संख्या %) - फलस भएको चर्पी : १५.३७ साधारण चर्पी : ७३.९४ चर्पी नभएको : ९.६६ सार्वजनिक शौचालय : १.०२
	प्रमुख धार्मिक सम्पदा संख्या - ५४
	सडक (किमी) - कालोपत्रे : १३ ग्राभेल : ३०० कच्ची : २००
भौतिक	खाना पकाउने उर्जा उपयोग (घरधुरी संख्या %) - दाउरा : ६७.४१ एलपी ग्याँस : १८.१६ बायोग्याँस : ०.५९ विद्युत : ०.४२ गुँडैठा : १३.३४
	बत्ति बाल्ने उर्जा उपयोग (घरधुरी संख्या %) - विद्युत : ९८.१७ सोलार : ०.२२ मट्टितेल : १.२४ बायोग्याँस : ०.०१ अन्य : ०.३७
	सुविधामा पहुँच (घरधुरी संख्या %) - मोबाईल : ७०.७३ इन्टरनेट : ८.३२ टेलिभिजन : ४६.६१ रेडिया : १५.१५ कुनै सुविधा नभएको : ६.६१
	जगानुसार मूल घरको प्रकार (%) - माटो/ढुङ्गा/ईट्टा : १६.८२ सिमेन्ट/ढुङ्गा/ईट्टा : २५.७६ काठको खम्बा : ४१.९३ फ्रेम स्टक्चर : १५.२१ अन्य : ०.२७
	वातावरण र विपद्
वातावरण र विपद्	जलश्रोत - नदी तथा खोला : ६ पोखरी : ३९
	वनले ढाकेको क्षेत्र (वकिमि) - वन क्षेत्र : ४२.१९ बगैँचा र घाँसे भूमी : ६.२०
	सामुदायिक वन - ४
	महत्वपूर्ण जैविक सम्पदा - मयुर, लाटोकोसेरो, वडाइ, कुरीलो, निम, बबुरी, वनप्याज, खयर, चाँप, सिमल प्रमुख प्रकोप - बाढी, नदी कटान, महामारी, शितलहर
संस्थागत तथा सुशासन	नगरपालिका - नगर कार्यपालिका कार्यालय : कंचनपुर वडा संख्या : १२ जनशक्ति : ९६
	साविक गाविस - वैरवा, बरमभिया, बदगामा, जगतपुर, पिप्रा पूर्व, धरमपुर, घोघनपुर, कंचनपुर, रुपनगर, ठेलिया
	विषयगत शाखा : ११ इकाई : ४ कार्यक्रम : ३
	स्वीकृत ऐन, नीति र नियम (संख्या) - ३२

## विषय सूची

बडा छुट्टीने प्रशासनीक नक्शा .....	II
भू-उपयोग नक्शा .....	III
प्रकाशकीय .....	IV
मत्तव्य.....	V
दुई शब्द.....	VI
विषय सूची.....	VIII
तालिका सूची .....	XII
रेखाचित्र सूची.....	XIV
परिच्छेद १ : परिचय.....	१
१.१ पृष्ठभूमि .....	१
१.२ वस्तुस्थिति विवरण तयारीको उद्देश्य.....	१
१.३ कानूनी तथा नीतिगत आधारहरू.....	१
१.४ तयारी विधि, प्रकृया तथा चरण.....	२
१.४.१ नगर वस्तुस्थिति विवरण तयारीको ढाँचा, सर्वेक्षण औजार तथा विधि र प्रक्रिया स्वीकृती.....	३
१.४.२ वस्तुस्थिति विवरण तयारी अभिमूखीकरण.....	३
१.४.३ तथ्याङ्क संकलन.....	३
१.४.४ तथ्याङ्क प्रशोधन तथा विश्लेषण.....	४
१.४.५ वस्तुस्थिति विवरणको मस्यौदा तयारी.....	४
१.४.६ सुभाब संकलन एवं प्रमाणीकरण.....	४
१.४.७ वस्तुस्थिति विवरण अन्तिम प्रतिवेदन तयारी.....	४
१.५ वस्तुस्थिति विवरणको सीमा.....	४
परिच्छेद २ : नगरपालिकाको चिनारी.....	५
२.१ भौगोलिक अवस्थिति .....	५
२.२ ऐतिहासिक चिनारी तथा नामाकरण .....	५
२.३ राजनीतिक अवस्थिति .....	५
२.४ धरातलीय अवस्था.....	६
२.५ प्राकृतिक सम्पदा तथा हावापानी .....	६
२.६ सांस्कृतिक उत्कृष्टता .....	६
२.७ विकासका सम्भावनाहरू.....	६
परिच्छेद ३: पारिवारिक विवरण तथा जनसंख्याको अवस्था .....	८
३.१ जनसंख्या वितरणको अवस्था.....	८
३.२ जनघनत्वको अवस्था.....	८
३.३ लैंगिकताका आधारमा घरमुलीको विवरण.....	९
३.४ उमेर समूह तथा लिङ्गको आधारमा जनसंख्या विवरण .....	१०
३.५ आर्थिक रूपले सक्रिय जनसंख्या विवरण .....	१०
३.६ आवास माथिको स्वामित्वका आधारमा घरधुरी विवरण .....	११
३.७ बसाईको व्यवस्था अनुसार १८ वर्ष मुनिको जनसंख्या विवरण.....	१२
३.८ व्यक्तिगत घटना सम्बन्धी विवरण.....	१३
३.९ पाँच वर्ष मुनिको जनसंख्याको जन्मदरताको अवस्था.....	१४

३.१० सामाजिक सुरक्षा कार्यक्रमबाट लाभान्वित विवरण .....	१५
परिच्छेद ४ : आर्थिक अवस्था .....	१६
४.१ प्रमुख आर्थिक विवरण.....	१६
४.१.१ पेशागत क्षेत्रअनुसार जनसंख्या .....	१६
४.१.२ सार्वजनिक जग्गाको विवरण .....	१६
४.२ कृषि तथा पशु विकास.....	१७
४.२.१ सार्वजनिक पोखरी तथा माछापालन सम्बन्धी विवरण .....	१७
४.२.२ सिंचाई सुविधाको उपलब्धता विवरण.....	१९
४.२.३ खाद्यान्न बाली, फलफूल तथा तरकारीमा लाग्ने रोग तथा कीरा.....	१९
४.२.४ पशुपक्षीमा लाग्ने रोग तथा कीरा .....	२०
४.२.५ आधुनिक (व्यावसायिक) पशुपालन फर्म सम्बन्धी विवरण.....	२०
४.२.६ कृषि तथा पशु सेवासँग सम्बन्धित मानव संशाधन.....	२१
४.२.७ कृषि तथा पशुपालनसँग सम्बन्धित समूह तथा सामुदायिक संस्थाको विवरण.....	२२
४.३ पर्यटन विकास.....	२३
४.३.१ होटल, रिसोर्ट, होमस्टे तथा रेष्टुरेण्ट सम्बन्धी विवरण .....	२३
४.४ उद्योग, व्यापार तथा बैंकिङ्ग.....	२३
४.४.१ उत्पादन तथा सेवामूलक उद्योग सम्बन्धी विवरण.....	२३
४.४.२ मिल तथा संकलन र प्रसोधन सम्बन्धी विवरण .....	२४
४.४.३ व्यापार र व्यवसाय सम्बन्धी विवरण.....	२४
४.४.४ बैंक तथा वित्तीय संस्था सम्बन्धी विवरण.....	२५
४.४.५ सहकारी सम्बन्धी विवरण.....	२६
परिच्छेद ५ : सामाजिक अवस्था .....	३३
५.१ शैक्षिक तथा मानव संशाधन विकास.....	३३
५.१.१ पाँच वर्षभन्दा माथिको साक्षरता विवरण .....	३३
५.१.२ शैक्षिक संस्था सम्बन्धी विवरण.....	३४
५.१.३ तहगत रूपमा शैक्षिक संस्था र विद्यार्थी विवरण .....	३६
५.१.४ विद्यालयमा अध्ययन गरिरहेका तहगत छात्रछात्राको विवरण .....	३६
५.१.५ क्याम्पस तथा अध्ययनरत छात्रछात्रा सम्बन्धी विवरण.....	३७
५.१.६ खुद भर्ना दर, निरन्तरता दर र उत्तीर्ण दर.....	३७
५.१.७ शैक्षिक गुणस्तर सम्बन्धी विवरण.....	३८
५.१.८ कार्यरत शिक्षक विवरण.....	३८
५.१.९ शैक्षिक संस्थामा उपलब्ध भौतिक पूर्वाधार तथा सुविधा.....	३८
५.१.१० छात्रवृत्ति तथा अन्य सुविधा उपलब्धताको अवस्था .....	३९
५.१.११ छात्रवृत्ति तथा लक्षित सुविधाको विवरण .....	३९
५.१.१२ ५ देखि २५ वर्ष उमेरको जनसंख्याको विद्यालय शिक्षाको अवस्था.....	३९
५.२ स्वास्थ्य तथा पोषण.....	४०
५.२.१ स्वास्थ्य तथा पोषण सम्बन्धी विवरण .....	४०
५.२.२ स्वास्थ्य संस्था तथा उपलब्ध जनशक्ति .....	४१
५.२.३ स्वास्थ्य संस्थामा उपलब्ध स्वास्थ्य सेवा तथा सुविधाहरू .....	४१
५.२.४ स्वास्थ्य संस्थामा उपलब्ध अन्य स्वास्थ्य सेवाहरू .....	४२
५.२.५ खोप सेवा तथा कुपोषणको अवस्था सम्बन्धी विवरण .....	४३

५.२.६ सुरक्षित मातृत्व सम्बन्धी विवरण.....	४४
५.२.७ मातृशिशु सुरक्षा र परिवार नियोजनको अवस्था.....	४५
५.२.८ प्रमुख रोग र उपचार सम्बन्धी विवरण.....	४६
५.३ खानेपानी तथा सरसफाई.....	४७
५.३.१ खानेपानी स्रोतको आधारमा घरधुरी विवरण.....	४७
५.३.२ शौचालय प्रयोगको अवस्था सम्बन्धी विवरण.....	४८
५.३.३ फोहोरमैला व्यवस्थापन.....	४९
५.३.४ जल तथा जमिन प्रदूषणको अवस्था.....	४९
५.४ महिला, बालबालिका तथा सामाजिक समावेशीकरण.....	५०
५.४.१ लैङ्गिक समानता तथा सामाजिक समावेशीकरणको अवस्था.....	५०
५.५ कला, भाषा तथा संस्कृति.....	५०
५.५.१ स्थानीय चाडपर्व तथा जात्रा र मेलाहरूको विवरण.....	५०
५.५.२ धार्मिक तथा सांस्कृतिक स्थल सम्बन्धीको विवरण.....	५०
५.६ शान्ति तथा सुरक्षाको अवस्था.....	५२
परिच्छेद ६ : वन तथा वातावरणीय स्थिति.....	५३
६.१ वन क्षेत्रको अवस्था.....	५३
६.१.१ वन क्षेत्र र प्रकार सम्बन्धी विवरण.....	५३
६.१.२ वन व्यवस्थापन सम्बन्धी विवरण.....	५३
६.१.३ आरक्ष तथा मध्यवर्ती क्षेत्रको विवरण.....	५३
६.१.४ विपद्बाट भएको भौतिक क्षतिको विवरण.....	५३
६.१.५ प्रकोप व्यवस्थापन सम्बन्धी विवरण.....	५४
परिच्छेद ७ : भौतिक विकासको अवस्था.....	५५
७.१ यातायात पूर्वाधार.....	५५
७.१.१ सडक संजालमा पहुँचको अवस्था.....	५५
७.१.२ पुल तथा पुलेसा.....	५५
७.२ विद्युत तथा बैकल्पिक उर्जा.....	५६
७.२.१ खाना पकाउने इन्धनको आधारमा घरधुरी विवरण.....	५६
७.२.२ बत्ति बाल्ने इन्धनको प्रयोगको आधारमा घरधुरी विवरण.....	५७
७.३ सञ्चार तथा प्रविधि.....	५८
७.३.१ आधुनिक सुविधामा पहुँच सम्बन्धी विवरण.....	५८
७.४ आवास तथा भवन.....	५९
७.४.१ घरको जगको आधारमा घरधुरी विवरण.....	५९
७.४.२ भुँईको किसिम अनुसार घरधुरी विवरण.....	६०
७.४.३ छानोको किसिम अनुसार घरधुरी विवरण.....	६०
७.४.४ भित्ताको किसिम अनुसार घरधुरी विवरण.....	६१
७.४.५ भवन, बस्ती विकास तथा आवास सम्बन्धी विवरण.....	६२
७.४.६ नगरपालिका अन्तर्गतका सरकारी भवन सम्बन्धी विवरण.....	६२
७.४.७ नगरपालिका अन्तर्गतका सार्वजनिक तथा सामुदायिक भवन सम्बन्धी विवरण.....	६३
परिच्छेद ८ : संस्थागत तथा सुशासनको स्थिति.....	६४
८.१ संगठनात्मक तथा मानव संशाधनको अवस्था.....	६४
८.१.१ नगरपालिकाको संगठनात्मक ढाँचा.....	६४

८.१.२ नगर कार्यपालिकाको विषयगत शाखा तथा मानव संसाधन.....	६५
८.१.३ नगर सभाका पदाधिकारीहरूको विवरण.....	६७
८.१.५ गौरवका आयोजनाहरूको विवरण .....	७०
८.२ सेवा सुविधा सञ्चालन र व्यवस्थापन.....	७०
८.२.१ सेवा प्रवाह प्रक्रिया र पृष्ठपोषण.....	७०
८.२.२ गैसस तथा अगैससको विवरण.....	७१
अनुसूचीहरू .....	७२
अनुसूची १: संस्थागत सर्भेक्षण फाराम.....	७२
अनुसूची २: विद्यालयमा अध्ययन गरिरहेका तहगत छात्रछात्राको विवरण.....	१०९
अनुसूची ३: खुद भर्नादर, निरन्तरता दर र उत्तीर्ण दर.....	११२
अनुसूची ४: शैक्षिक गुणस्तर सम्बन्धी विवरण.....	११५
अनुसूची ५: कार्यरत शिक्षक विवरण.....	११८
अनुसूची ६: शैक्षिक संस्था उपलब्ध भौतिक पूर्वाधार तथा सुविधा .....	१२१
अनुसूची ७: छात्रवृत्ति तथा अन्य सुविधा उपलब्धताको अवस्था.....	१२४
अनुसूची ८: छात्रवृत्ति तथा लक्षित सुविधाको विवरण .....	१२८
सन्दर्भ सामाग्री.....	१३१

## तालिका सूची

तालिका १: नगरपालिकाको वडागत क्षेत्रफल.....	५
तालिका २: भूउपयोगको अवस्था.....	६
तालिका ३: नगर विकासका लागि उपलब्ध सम्भावना.....	६
तालिका ४: जनसंख्या वितरणको अवस्था.....	८
तालिका ५: जनघनत्वको अवस्था.....	९
तालिका ६: लैंगिकताका आधारमा घरमुलीको विवरण.....	९
तालिका ७: उमेर समूह तथा लिङ्गको आधारमा जनसंख्या विवरण.....	१०
तालिका ८: आर्थिक रूपले सक्रिय जनसंख्या विवरण.....	११
तालिका ९: आवास माथिको स्वामित्वका आधारमा घरधुरी विवरण.....	१२
तालिका १०: वसाईको व्यवस्था अनुसार १८ वर्ष मुनिको जनसंख्या विवरण.....	१२
तालिका ११: व्यक्तिगत घटना सम्बन्धी विवरण.....	१३
तालिका १२: पाँच वर्ष मुनिको जनसंख्याको जन्मदरताको अवस्था.....	१४
तालिका १३: सामाजिक सुरक्षा कार्यक्रमबाट लाभान्वितको विवरण.....	१५
तालिका १४: पेशागत क्षेत्रअनुसार जनसंख्या.....	१६
तालिका १५: सार्वजनिक जग्गाको विवरण.....	१७
तालिका १६: सार्वजनिक पोखरी तथा माछापालन सम्बन्धी विवरण.....	१७
तालिका १७: सिंचाइ सुविधा उपलब्धता सम्बन्धी विवरण.....	१९
तालिका १८: कृषि उपजमा लाग्ने रोग तथा कीरा.....	१९
तालिका १९: पशुपक्षीमा लाग्ने रोग तथा कीरा.....	२०
तालिका २०: आधुनिक (व्यावसायिक) पशुपालन फर्म सम्बन्धी विवरण.....	२०
तालिका २१: कृषि तथा पशु सेवासँग सम्बन्धित मानव संसाधन.....	२१
तालिका २२: कृषि तथा पशु सेवासँग सम्बन्धित सामुदायिक संस्था तथा समूहको विवरण.....	२२
तालिका २३: होटल, रिसोर्ट, होमस्टे र रेष्टुरेण्ट सम्बन्धी विवरण.....	२३
तालिका २४: उत्पादन तथा सेवामूलक उद्योग सम्बन्धी विवरण.....	२३
तालिका २५: मिल, संकलन तथा प्रसोधन सम्बन्धी विवरण.....	२४
तालिका २६: व्यापार तथा व्यवसाय सम्बन्धी विवरण.....	२४
तालिका २७: बैंक तथा वित्तीय संस्था सम्बन्धी विवरण.....	२५
तालिका २८: सहकारी सम्बन्धी विवरण.....	२७
तालिका २९: पाँच वर्षभन्दा माथिको साक्षरता विवरण.....	३३
तालिका ३०: शैक्षिक संस्था सम्बन्धी विवरण.....	३४
तालिका ३१: शैक्षिक संस्था सम्बन्धी विवरण.....	३६
तालिका ३२: विद्यालयमा अध्ययन गरिरहेका तहगत छात्रछात्राको विवरण.....	३६
तालिका ३३: क्याम्पस तथा अध्ययनरत छात्रछात्रा सम्बन्धी विवरण.....	३७
तालिका ३४: शैक्षिक गुणस्तर सम्बन्धी विवरण.....	३८
तालिका ३५: कार्यरत शिक्षक विवरण.....	३८
तालिका ३६: शैक्षिक संस्थामा उपलब्ध भौतिक पूर्वाधार तथा सुविधाको अवस्था.....	३८
तालिका ३७: छात्रवृत्ति तथा अन्य लक्षित सुविधा उपलब्धताको अवस्था.....	३९
तालिका ३८: छात्रवृत्ति तथा लक्षित सुविधाको विवरण.....	३९

तालिका ३९: २५ वर्ष सम्मको जनसंख्याको विद्यालय शिक्षाको अवस्था.....	३९
तालिका ४०: स्वास्थ्य तथा पोषण सम्बन्धी विवरण.....	४०
तालिका ४१: स्वास्थ्य संस्था तथा उपलब्ध जनशक्ति.....	४१
तालिका ४२: स्वास्थ्य संस्थामा उपलब्ध स्वास्थ्य सेवा तथा सुविधाहरू.....	४२
तालिका ४३: स्वास्थ्य संस्थामा उपलब्ध अन्य स्वास्थ्य सेवाहरू.....	४३
तालिका ४४: खोप सेवा तथा कुपोषणको अवस्था सम्बन्धी विवरण.....	४३
तालिका ४५: सुरक्षित मातृत्व सम्बन्धी विवरण.....	४४
तालिका ४६: मातृशिशु सुरक्षा र परिवार नियोजनको अवस्था.....	४५
तालिका ४७: प्रमुख रोग र उपचार सम्बन्धी विवरण.....	४६
तालिका ४८: खानेपानीको स्रोतको आधारमा घरधुरी विवरण.....	४७
तालिका ४९: शौचालय प्रयोगको अवस्था सम्बन्धी विवरण.....	४८
तालिका ५०: जल तथा जमिन प्रदूषणको अवस्था.....	४९
तालिका ५१: लैङ्गिक समानता तथा सामाजिक समावेशीकरणको अवस्था.....	५०
तालिका ५२: स्थानीय चाडपर्व, जात्रा र मेलाको विवरण.....	५०
तालिका ५३: धार्मिक तथा सांस्कृतिक स्थल सम्बन्धी विवरण.....	५०
तालिका ५४: शान्ति तथा सुरक्षाको अवस्था.....	५२
तालिका ५५: वन व्यवस्थापन सम्बन्धी विवरण.....	५३
तालिका ५६: विपद्बाट भएको भौतिक क्षति.....	५३
तालिका ५७: प्रकोप व्यवस्थापन सम्बन्धी विवरण.....	५४
तालिका ५८: सडक संजालमा पहुँचको अवस्था.....	५५
तालिका ५९: पुल तथा पुलसाको विवरण.....	५५
तालिका ६०: खाना पकाउने इन्धनको आधारमा घरधुरी विवरण.....	५६
तालिका ६१: बत्ती बाल्ने इन्धनको प्रयोगको आधारमा घरधुरी.....	५७
तालिका ६२: आधुनिक सुविधामा पहुँच सम्बन्धी विवरण.....	५८
तालिका ६३: घरको जगको आधारमा घरधुरी विवरण.....	५९
तालिका ६४: भुँडको किसिम अनुसार घरधुरी विवरण.....	६०
तालिका ६५: छानोको किसिम अनुसार घरधुरी विवरण.....	६०
तालिका ६६: भित्ताको किसिम अनुसार घरधुरी विवरण.....	६२
तालिका ६७: भवन, बस्ती विकास तथा आवास सम्बन्धी विवरण.....	६२
तालिका ६८: नगरपालिका अन्तर्गतका सरकारी भवन सम्बन्धी विवरण.....	६२
तालिका ६९: नगरपालिका अन्तर्गतका सार्वजनिक तथा सामुदायिक भवन सम्बन्धी विवरण.....	६३
तालिका ७०: नगर कार्यपालिकाको विषयगत शाखा तथा मानव संसाधन विवरण.....	६५
तालिका ७१: नगर सभाका पदाधिकारीहरूको विवरण.....	६७
तालिका ७२: गौरवका आयोजनाहरूको विवरण.....	७०
तालिका ७३: सेवा प्रवाह प्रक्रिया र पृष्ठपोषण.....	७०
तालिका ७४: गैसस तथा अगैससको विवरण.....	७१

## रेखाचित्र सूची

रेखाचित्र १ : जनसंख्या वितरणको अवस्था.....	८
रेखाचित्र २ : लैंगिकताका आधारमा घरमुलीको विवरण.....	९
रेखाचित्र ३ : आवास माथिको स्वामित्वका आधारमा घरधुरी विवरण.....	१२
रेखाचित्र ४ : ५ वर्ष माथिको साक्षरता.....	३४
रेखाचित्र ५ : विद्यालयमा अध्ययनरत विद्यार्थी विवरण.....	३७
रेखाचित्र ६ : खानेपानीको स्रोतको आधारमा घरधुरी विवरण.....	४७
रेखाचित्र ७ : शौचालय प्रयोगको अवस्था सम्बन्धी विवरण.....	४८
रेखाचित्र ८ : खाना पकाउने इन्धनको प्रमुख स्रोत अनुसार घरधुरी.....	५६
रेखाचित्र ९ : घरधुरीमा उपलब्ध सुविधाका आधारमा घरधुरी संख्या.....	५९
रेखाचित्र १० : छानोको किसिम अनुसार घरधुरी विवरण.....	६१



## परिच्छेद १ : परिचय

### १.१ पृष्ठभूमि

नेपालमा संघीय लोकतान्त्रिक गणतन्त्रात्मक व्यवस्थाको सुरुवातसँगै स्थानीय सरकारले निर्वाचित जनप्रतिनिधिको नेतृत्वमा दोस्रो कार्यकालको अनुभव गरिरहेको छ । संविधानले व्यवस्था गरे बमोजिम तीनवटै तहहरू बीचको सम्बन्धलाई सहकारिता, सहअस्तित्व र समन्वयको सिद्धान्तमा आधारमा शासन सञ्चालनको अभ्यास भइरहेको छ । स्थानीय सरकारका रूपमा नगरपालिका तथा गाउँपालिकाले स्थानीय तहमा शासन सञ्चालनलाई अधिकाधिक रूपमा जनअपेक्षा बमोजिम तुल्याउन प्रयत्नरत रहेका छन् ।

स्थानीय विकास, सेवा प्रवाह र श्रोत साधनको उच्चतम परिचालन मार्फत अपेक्षित नतिजा हासिल गर्न आधारभूत सूचना, तथ्यपरक योजना र कार्यान्वयन दक्षताको आवश्यकता सर्वत्र महशुस गरिएको छ । नेपालको संविधानले स्थानीय तहको अधिकार क्षेत्र अन्तरगत स्थानीय तथ्याङ्क संकलन एवं व्यवस्थापनको अधिकार समेत स्थानीय सरकारमा रहेको छ । स्थानीय सरकार सञ्चालन ऐन, २०७४ ले वस्तुस्थिति विवरण तयारीलाई स्थानीय सरकारको महत्वपूर्ण जिम्मेवारीका रूपमा दर्साएको छ । स्थानीय तह बजेट तथा योजना तर्जुमा दिग्दर्शन, २०७८ (परिमार्जित) ले समेत योजना तर्जुमा गर्नु अगाडि वस्तुस्थिति विवरण तयारी गर्नुपर्ने आवश्यकतालाई औंलाएको छ ।

वस्तुस्थिति विवरण भन्नाले कुनै स्थान, क्षेत्रमा रहेको जनसंख्या, भौगोलिक अवस्था, सामाजिक विशेषता, प्राकृतिक सम्पदा, आर्थिक अवस्था र विकासको स्थिति आदि स्पष्ट हुने आधारभूत तथ्याङ्क, सूचक वा आधार रेखाको विवरण रहेको दस्तावेज हो । यसले गाउँपालिका अथवा नगरपालिका क्षेत्रको भौगोलिक एवम् प्राकृतिक स्वरूपका अतिरिक्त जनसांख्यिक, आर्थिक, सामाजिक, पूर्वाधार, वातावरण, विपद् र संस्थागत क्षेत्रको विद्यमान अवस्थालाई यथार्थ रूपमा दर्साउँछ । गाउँ/नगर वस्तुस्थिति विवरण तयारी कार्यविधि, २०७५ (पहिलो संसोधन, २०७८) ले वस्तुस्थिति विवरणको ढाँचामा एकरूपता र स्तरीयता कायम गर्न ढाँचा, विधि, प्रकृया तथा औजार तयार गरी सूचनाको एकीकृत दस्तावेजका रूपमा प्रस्तुत गरेको छ ।

कञ्चनरूप नगरपालिकाले तयार गरेको यस वस्तुस्थिति विवरणले नगरपालिकाको सेवा प्रवाह, योजना तर्जुमा, अनुगमन तथा मूल्याङ्कन र आन्तरिक राजश्व सुधारका लागि आवश्यक सूचना उपलब्ध गराउने विश्वास गरिएको छ । सिमित श्रोत, साधन तथा समयका बाबजुद राष्ट्रिय जनगणनालयगत राष्ट्रिय एवम् प्रदेशस्तरका उपयोगी दस्तावेजहरूको समीक्षाका साथै विषयगत शाखा, शैक्षिक संस्था, स्वास्थ्य संस्था, निजी उद्यम व्यवसाय र स्थानीय जानकारहरूसँग अन्तरकृया, छलफल एवम् दस्तावेज समीक्षा गरी तयार गरिएको यस दस्तावेजलाई स्थानीय आवश्यकताका आधारमा आगामी दिनमा अद्यावधिक गर्दै लगिनेछ ।

### १.२ वस्तुस्थिति विवरण तयारीको उद्देश्य

यस वस्तुस्थिति विवरण तयारीको प्रमुख उद्देश्य कञ्चनरूप नगरपालिकाको समग्र अवस्था दर्साउन सूचनाको एकीकृत दस्तावेज तयारी गर्नु हो । यस दस्तावेज तयारीका विशिष्ट उद्देश्यहरू देहाय बमोजिम रहेका छन् ।

- क. योजना तर्जुमा, कार्यान्वयन र अनुगमन तथा मूल्याङ्कनका लागि आवश्यक आधार रेखा सूचनाको आधार तयार गर्नु,
- ख. लैङ्गिक, जातिगत र वडागत रूपमा खण्डीकृत सूचनाको विवरण प्रस्तुत गर्नु,
- ग. विद्युतीय सूचना प्रविधिमा आधारित स्थानीय तथ्याङ्क व्यवस्थापन प्रणाली तयारीको आधार तयार गर्नु,
- घ. दैनिक कार्य सम्पादन र राजश्व सुधार प्रयोजनका लागि आवश्यक विषयगत र वस्तुगत सूचना उपलब्ध गराउनु,

### १.३ कानूनी तथा नीतिगत आधारहरू

वस्तुस्थिति विवरण तयारीको कानूनी तथा नीतिगत आधारहरू देहाय बमोजिम रहेका छन् :

- क. नेपालको संविधान: अनुसूची ८ मा स्थानीय तहको अधिकारको सूचीको क्रमसंख्या ६ मा स्थानीय तथ्याङ्क तथा अभिलेख संकलन सम्बन्धी अधिकार तथा क्रमसंख्या १७ मा वेरोजगारको तथ्याङ्क संकलन सम्बन्धी अधिकारलाई सूचीकृत गरेको छ ।
- ख. नेपाल सरकारबाट स्वीकृत संघ, प्रदेश र स्थानीय तहको अधिकारहरूको कार्य विस्तृतीकरण प्रतिवेदन: संविधानको अनुसूची ८ को स्थानीय तहको एकल अधिकारको विस्तृतीकरणले स्थानीय तथ्याङ्क सम्बन्धी नीति, कानून, मापदण्ड तर्जुमा, वेरोजगारको तथ्याङ्कसहित स्थानीय तहको आधारभूत तथ्याङ्क व्यवस्थापन, तथ्याङ्कीय अभिलेख व्यवस्थापन, सूचना तथा प्रविधियुक्त तथ्याङ्क व्यवस्थापनको जिम्मेवारी स्थानीय सरकारमा रहेको छ ।
- ग. स्थानीय सरकार सञ्चानल ऐन, २०७४: परिच्छेद ३ दफा ११ को उपदफा २ को च (२) र (३) ड को (२), (४), (५) र (६) मा स्थानीय अभिलेख व्यवस्थापन, दफा ११ को उपदफा २ थ (१), (२) (३), (४) र (५) मा वेरोजगारको तथ्याङ्क संकलन तथा दफा १२ को वडा समितिको काम, कर्तव्य अधिकार अन्तर्गत उपदफा २ को ख मा तथ्याङ्क अद्यावधिक तथा संरक्षण अन्तर्गत खण्डीकृत तथ्याङ्क र सूचनासहितको वडाको पार्श्वचित्र तयार तथा अद्यावधिक गर्नुपर्ने व्यवस्था रहेको छ ।
- घ. स्थानीय तहको योजना तथा बजेट तर्जुमा दिग्दर्शन, २०७४ (परिमार्जित २०७८): दिग्दर्शनको दफा ८.२ मा गाउँपालिका वा नगरपालिकाले वार्षिक योजना तथा बजेट तर्जुमा गर्नु पूर्व स्थानीय तहको भौगोलिक, सामाजिक, आर्थिक तथा पूर्वाधार लगायतका क्षेत्रको यथार्थ स्थिति देखिने गरी वस्तुस्थिति विवरण तयार वा अद्यावधिक गर्नुपर्नेछ । अद्यावधिक वस्तुस्थिति विवरण आफ्नो वेबसाइट मार्फत सार्वजनिक गर्नुपर्ने व्यवस्था गरेको छ ।
- ड. गाउँ/नगर वस्तुस्थिति विवरण तयारी कार्यविधि, २०७५ (पहिलो संशोधन २०७८): वस्तुस्थिति विवरणको स्तरीय ढाँचा, औजार तथा विधि तथा प्रकृतिलाई स्पष्ट गरेको छ ।

### १.४ तयारी विधि, प्रकृया तथा चरण

नगरपालिकाले वस्तुस्थिति विवरण तयारीमा परामर्शदातृ सहयोगका प्रस्ताव आब्हान गरिएकोमा विधिपूर्वक छनौट भई सम्झौता भएको संस्था सेन्टर फर सस्टेनेबल डेभलपमेन्ट स्टडिज प्रा.लि. को प्राविधिक सहयोग समेत परिचालन गरेको थियो । वस्तुस्थिति विवरण तयारीमा अन्तरवार्ता, संस्थागत सर्वेक्षण र दस्तावेज समीक्षा जस्ता विधिहरूको उपयोग गरिएको थियो । संस्थागत सर्वेक्षणका लागि नगर कार्यपालिकाको कार्यालय, वडा कार्यालय, विषयगत शाखा लगायतका कार्यालय तथा संघ संस्थाबाट अद्यावधिक तथ्याङ्क संकलन गरिएको छ । राष्ट्रिय जनगणना, २०७८ को तथ्याङ्कलाई समेत उपयोग गरिएको थियो । आवश्यक सूचना हासिल गर्ने उद्देश्यले स्थानीय, जिल्लास्तरीय, प्रदेशस्तरीय र राष्ट्रियस्तरका अध्ययन प्रतिवेदनहरूको समेत समीक्षा गरिएको थियो । यसरी संकलित तथ्याङ्कलाई विषय विज्ञको सहयोगमा विश्लेषण गरी दस्तावेजीकरण गरिएको छ । वस्तुस्थिति विवरणको सूचनालाई भौगोलिक तथा सामाजिक रूपले खण्डित रूपमा प्रस्तुत गरिएको छ । प्रस्तावित मस्यौदा प्रतिवेदनलाई सुझाव संकलनका लागि कार्यशालाको आयोजना गरी प्राप्त सुझावका आधारमा परिमार्जन सहित अन्तिम रूप दिइएको थियो । यसरी तयार भएको वस्तुस्थिति विवरणलाई नगर कार्यपालिकाले अनुमोदन गरी वेबसाइट मार्फत सार्वजनिक गरिएको छ । यस वस्तुस्थिति विवरण तयारीमा देहायका ८ चरण मध्ये ७ वटा चरणको अनुसरण गरिएको छ ।

प्रणालीलाई सेवा प्रवाहमा जोडी अभिलेखको नियमित अद्यावधिक गर्ने कार्य	८. आठौं चरण
वस्तुस्थिति विवरण तयारी र प्रकाशन	७. सातौं चरण
वस्तुस्थिति विवरण प्रमाणीकरण कार्यशाला	६. छैठौं चरण
वस्तुस्थिति विवरण मस्यौदा तयारी	५. पाँचौं चरण
तथ्याङ्क विश्लेषण, प्रस्तुति तथा स्रोतनक्शा तयारी (विभिन्न सरकारी निकायहरुमा संचालित प्रणालीहरु अन्तरआवद्ध गर्ने कार्य समेत)	४. चौथो चरण
सर्भेक्षण वा तथ्याङ्क संकलन	३. तेस्रो चरण
वस्तुस्थिति विवरण तयारी गोष्ठी तथा कार्य योजना स्वीकृति	२. दोस्रो चरण
वस्तुस्थिति विवरण ढाँचा, सर्भेक्षण औजार तथा विधि स्वीकृति	१. पहिलो चरण

### १.४.१ नगर वस्तुस्थिति विवरण तयारीको ढाँचा, सर्भेक्षण औजार तथा विधि र प्रक्रिया स्वीकृती

पहिलो चरणमा गाउँ/नगर वस्तुस्थिति विवरण तयारी कार्यविधि, २०७५ (पहिलो संशोधन, २०७८) को व्यवस्था बमोजिम ढाँचा, विधि, औजार र प्रकृत्यालाई स्थानीय आवश्यकता र विशिष्टता अनुकूल सामान्य परिमार्जन गरी नगर कार्यपालिकाबाट स्वीकृत गरिएको थियो । कार्यपालिकाबाट स्वीकृत फारामलाई अनुसूची १ मा प्रस्तुत गरिएको छ ।

### १.४.२ वस्तुस्थिति विवरण तयारी अभिमुखीकरण

नगर वस्तुस्थिति विवरण तयारीको ढाँचा, सर्भेक्षण औजार, विधि तथा प्रक्रिया सम्बन्धमा समान बुझाई कायम गर्ने उद्देश्यले नगर कार्यपालिकाको आयोजनामा एक दिवसीय वस्तुस्थिति विवरण तयारी अभिमुखीकरण कार्यशालाको आयोजना गरिएको थियो । उक्त कार्यशालामा कार्यपालिकाका पदाधिकारी, विषयगत शाखा तथा इकाईका प्रमुख तथा प्रतिनिधि लगायत सरोकारवालाहरुको सहभागिता रहेको थियो । नगर कार्यपालिकाको नेतृत्वमा सेन्टर फर सस्टेनेबल डेभलपमेन्ट स्टडिज प्रा.लि. को प्राविधिक सहयोग परिचालन गरी सोही संस्थाका विषय विज्ञको सहजीकरणमा वस्तुस्थिति विवरणको ढाँचा, विधि, औजार तथा प्रकृत्यामा समान बुझाई कायम गरिएको थियो ।

### १.४.३ तथ्याङ्क संकलन

यस वस्तुस्थिति विवरण तयारीका लागि प्राथमिक र द्वितीय श्रोतबाट तथ्यांक संकलन गरिएको थियो । जानकार व्यक्ति अन्तरवार्ता र संस्थागत सर्भेक्षण गरी प्राथमिक श्रोतबाट तथ्याङ्क संकलन गरिएको थियो । द्वितीय श्रोतबाट तथ्याङ्क संकलनका लागि संस्थागत अभिलेख अध्ययन तथा समीक्षा गरिएको थियो । तथ्याङ्क संकलन कार्य विषय विज्ञ तथा सहजकर्ताको सहजीकरणमा सम्पन्न भएको थियो । नगर कार्यपालिकाको कार्यालय, जिल्लास्थित सङ्घीय र प्रदेशस्तरीय कार्यालय, तथ्याङ्क कार्यालय, राष्ट्रिय योजना आयोग, शैक्षिक संस्था, स्वास्थ्य संस्था, गैसस र समुदायमा आधारित संस्था, बैंक तथा वित्तीय संस्थाको अभिलेख तथा प्रतिवेदन र अनुसन्धानमूलक दस्तावेजहरुबाट द्वितीय तथ्याङ्कको संकलन गरिएको थियो । यस क्रममा कार्यपालिकाका पदाधिकारी तथा

कर्मचारी, विषयगत शाखाका कर्मचारी, वडा समितिका पदाधिकारी तथा वडा कार्यालयका कर्मचारीद्वारा प्रत्यक्ष र अप्रत्यक्ष रूपमा समन्वय तथा सहयोगका साथै निरन्तर अनुगमन एवं पृष्ठपोषण प्रदान गरिएको थियो ।

#### १.४.४ तथ्याङ्क प्रशोधन तथा विश्लेषण

विभिन्न विधि तथा प्रकृयाबाट सङ्कलित तथ्याङ्कलाई विषय विज्ञद्वारा प्रशोधन तथा विश्लेषण गरिएको थियो । परिमाणात्मक तथ्याङ्कलाई गणितीय एवं तथ्याङ्कशास्त्रीय विधिको प्रयोग गरी विश्लेषण गरियो भने गुणात्मक तथ्याङ्कलाई विवरणात्मक तथा तार्किक रूपमा प्रस्तुत गरिएको छ । विश्लेषित तथ्याङ्कलाई यथासम्भव भौगोलिक रूपमा वडागत र सामाजिक रूपमा लैङ्गिक एवं जातिगत रूपमा खण्डीकृत गरी प्रस्तुत गरिएको छ । नापी विभागको तथ्याङ्क एवं स्थानीयस्तरमा संकलित सूचना समेतलाई आधार मानी भौगोलिक सूचना प्रणालीमा आधारित नक्शाहरू तयार गरिएको थियो ।

#### १.४.५ वस्तुस्थिति विवरणको मस्यौदा तयारी

गाउँ/नगर वस्तुस्थिति विवरण तयारी कार्यविधि, २०७५ (पहिलो संशोधन, २०७८) को व्यवस्था बमोजिम नगर कार्यपालिकाद्वारा स्वीकृत वस्तुस्थिति विवरणको ढाँचामा नगर वस्तुस्थिति विवरणको मस्यौदा तयार गरिएको थियो । वस्तुस्थिति विवरणको दस्तावेजमा भौगोलिक सूचना प्रणालीमा आधारित स्थानगत विशेषता भल्कने नक्शाहरूलाई समेत समावेश गरिएको छ ।

#### १.४.६ सुभाब संकलन एवं प्रमाणीकरण

वस्तुस्थिति विवरणको मस्यौदा प्रतिवेदनलाई नगर कार्यपालिकाको कार्यालयमा पेश गरी आवश्यक सुभाब तथा पृष्ठपोषण हासिल गरिएको थियो । वस्तुस्थिति विवरणको मस्यौदा प्रतिवेदनलाई बढी स्वीकार्य बनाउन एकीकृत नगर वस्तुस्थिति विवरण तयारी समिति, विषयगत शाखा तथा स्थानीय सरोकारवालाहरू माफ प्रस्तुत गरी सुभाब संकलन गरिएको थियो । यस प्रयोजनका लागि एक दिवशीय सुभाबकक संकलन कार्यशालाको आयोजना गरिएको थियो । सो कार्यशालामा कार्यपालिकाका पदाधिकारी, विषयगत शाखा/उपशाखाका प्रमुख वा प्रतिनिधि, स्थानीय जानिफकार व्यक्ति, पत्रकार लगायतको सुभाब तथा पृष्ठपोषण हासिल गरिएको थियो ।

#### १.४.७ वस्तुस्थिति विवरण अन्तिम प्रतिवेदन तयारी

वस्तुस्थिति विवरण तयारी समिति, विषयगत शाखा तथा स्थानीय सरोकारवालाहरूबाट प्राप्त सुभाब तथा पृष्ठपोषणका आधारमा वस्तुस्थिति विवरणको मस्यौदा दस्तावेजलाई परिमार्जन गरी अन्तिम रूप दिइएको थियो । यस वस्तुस्थिति विवरणलाई नगरपालिकाको वेबसाइटबाट पनि हासिल गर्न सकिने छ ।

#### १.५ वस्तुस्थिति विवरणको सीमा

यस वस्तुस्थिति विवरण गाउँ/नगर वस्तुस्थिति विवरण तयारी कार्यविधि, २०७५ (पहिलो संशोधन, २०७८) मा व्यवस्था गरिएको ढाँचा, विधि एवं प्रकृयाका आधारमा स्थानीयता अनुकूल हुने गरी नगर कार्यपालिकाबाट स्वीकृत ढाँचामा तयार गरिएको छ । सीमित श्रोत, जनशक्ति र समयका बावजुद तयार गरिएको यस प्रतिवेदमा घरधुरी सर्भेक्षणको सट्टामा तथ्याङ्क कार्यालयबाट प्राप्त जनगणनाको तथ्याङ्कलाई उपयोग गरिएको थियो । यथासम्भव यथार्थपरक र स्वीकार्य तुल्याउने प्रयासहरू गरिएको भएता पनि विगतमा गरिएका वा यस पछि गरिने अध्ययन प्रतिवेदनको सूचनासँग मेल खान वा नखान पनि सक्नेछ ।

## परिच्छेद २ : नगरपालिकाको चिनारी

यस परिच्छेदमा नगरपालिकाको भौगोलिक अवस्थिति, ऐतिहासिक चिनारी तथा नामाकरण, राजनीतिक अवस्थिति, धरातलीय अवस्था, प्राकृतिक सम्पदा, सांस्कृतिक उत्कृष्टता र विकासका सम्भावनालाई समावेश गरिएको छ।

### २.१ भौगोलिक अवस्थिति

कञ्चनरूप नगरपालिकाको भौगोलिक अवस्थिति हेर्दा २६ डिग्री ३२ मिनेट ५३ सेकेण्ड देखि २६ डिग्री ४२ मिनेट ४४ सेकेण्ड उत्तरी अक्षांश र ८६ डिग्री ४९ मिनेट ३३ सेकेण्ड देखि ८६ डिग्री ५९ मिनेट २६ सेकेण्ड पूर्वी देशान्तरमा फैलिएको छ। यस नगरपालिकाको पूर्वमा सप्तकोशी (कोशी टप्पु वन्य जन्तु आरक्ष), पश्चिममा कृष्णसवरन गाउँपालिका र तिरहुत गाउँपालिका तथा दक्षिणमा हनुमाननगर कंकालिनी नगरपालिका र उत्तरमा सप्तकोशी नगरपालिका तथा उदयपुर जिल्लाको सिमाना रहेको छ। जिल्लाको कूल क्षेत्रफल १२७५ वर्ग किमी मध्ये ११.२४ प्रतिशत भू-भाग ओगट्ने यस नगरपालिकाको कूल क्षेत्रफल १४३.३३ वर्ग किमी रहेको छ।

### २.२ ऐतिहासिक चिनारी तथा नामाकरण

कञ्चनरूप नगरपालिका ऐतिहासिक, प्राकृतिक तथा सांस्कृतिक रूपले महत्वपूर्ण क्षेत्र हो। साविकको कञ्चनपुर गा.वि.स.को नामको कञ्चन र रूपनगर गा.वि.स.को नामबाट रूप मिलाएर कञ्चनरूप नामाकरण गरिएको हो। हाल बेरियर रहेको ठाउँ नजिकको स्थानमा कञ्चन पोखरी थियो र कालान्तरमा कञ्चन पोखरीबाट कञ्चनपुरमा परिणत भएको भनाई छ। त्यसै गरी रूपनगरमा हात्ती, घोडा सहित लावा लस्करले राम्रो देखिएकोले रूपनगर भनिएको भन्ने भनाई रहेको पाइन्छ।

### २.३ राजनीतिक अवस्थिति

कञ्चनरूप नगरपालिका मधेश प्रदेशअन्तर्गत सप्तरी जिल्लाको उत्तर पूर्वी भागमा अवस्थित रहेको छ। स्थानीय तह पुनर्संरचनाका क्रममा वि.सं. २०७३ साल फागुन २३ गते साविक बैरवा गाविस र कञ्चनरूप नगरपालिका समायोज गरी कञ्चनरूप नगरपालिका स्थापना गरिएको हो। यस अघि कञ्चनरूप नगरपालिका साविकका बैरवा, बरमभिया, बदगामा, जगतपुर, पिप्रा पूर्व, धरमपुर, घोघनपुर, कंचनपुर, रूपनगर र ठेलिया गाविस मिलाएर वि.सं २०७३ सालमा पुनर्संरचना गरिएको थियो। कुल क्षेत्रफल १४३.३३ वर्ग किलोमिटर रहेको यस नगरपालिका १२ वटा वडाहरूमा विभाजन गरिएको छ। प्रतिनिधि सभा सदस्यका लागि ४ वटा निर्वाचन क्षेत्रहरू रहेको सप्तरी जिल्लामा यस नगरपालिका प्रतिनिधिसभा क्षेत्र नं. १ र प्रदेश सभा क्षेत्र नं. १ (क) र (ख) अन्तर्गत रहेको छ। नगरपालिकामा समावेश भएका साविकका गाविस र नगरपालिका तथा हालका वडाहरूको क्षेत्रफल तथा वडाले ओगटेको प्रतिशत सहितको विवरण देहायको तालिकामा प्रस्तुत गरिएको छ।

तालिका १: नगरपालिकाको वडागत क्षेत्रफल

वडा नं.	समावेश साविक गाविस/नपा र वडा	क्षेत्रफल (वर्ग किमि)	प्रतिशत
१	बैरवा (१ देखि ९)	३०.७२	२१.४
२	बरमभिया (१ देखि ६) र बदगामा (५ र ६)	३.२७	२.३
३	बरमभिया (१, २, ७ र ९) र ठेलिया ७	३.९२	२.७
४	जगतपुर (१ देखि ९)	६.३८	४.४
५	पिप्रा पूर्व (१ देखि ९)	७.५८	५.३
६	घोघनपुर (१ देखि ६)	७.६३	५.३
७	धरमपुर (१ देखि ५) र घोघनपुर (७ र ८)	५.४४	३.८
८	कंचनपुर (१ देखि ९)	६.१६	४.३
९	रूपनगर (५, ६, ७, ९) र धरमपुर (६, ७ र ९)	१०.०९	७.०
१०	बदगामा (१ देखि ४, ६, ७, ९)	४.५२	३.२
११	ठेलिया (१ देखि ६, ८ र ९)	३१.०५	२१.७
१२	रूपनगर (१ देखि ४, ७ र घोघनपुर ९ र धरमपुर ८)	२६.५८	१८.५
	<b>जम्मा</b>	<b>१४३.३३</b>	<b>१००.०</b>

श्रोत: स्थानीय तह राज्य पुनर्संरचना आयोग, २०७३

## २.४ धरातलीय अवस्था

तराई क्षेत्र अन्तर्गत पर्ने कञ्चनरुप नगरपालिका समुन्द्र सतहदेखि करिब ७५ मिटर देखि ३०० मिटरसम्मको उचाईमा रहेको नगरपालिकाको अधिकांश भूभाग समथर क्षेत्रले ओगटेको छ। यस नगरपालिकामा बसोबास योग्य क्षेत्र सहितको उर्वर खेतियोग्य जमिन रहेको छ।

## २.५ प्राकृतिक सम्पदा तथा हावापानी

यस क्षेत्रमा प्राकृतिक सम्पदाका रूपमा नदी तथा खोला, उपोष्ण क्षेत्रीय जंगल, उर्वर भूमि र भूमिगत जलश्रोत प्रमुख रूपमा रहेका छन्। खेती गरिएको जमिन ६३.९८ प्रतिशत, वन क्षेत्र २९.४४ प्रतिशत, बगैँचा ०.४४ प्रतिशत, घाँसे भूमी ३.८९ प्रतिशत, पोखरी तथा ताल ०.०२ प्रतिशत, बगर १.६७ प्रतिशत, सिमसार क्षेत्र ०.३५ प्रतिशत, पानीले ढाकेको क्षेत्र ०.१३ प्रतिशत, खाली जमिन ०.०१ प्रतिशत र बस्ती तथा निर्माण क्षेत्र ०.०७ प्रतिशत रहेको छ। भूउपयोगको अवस्थासम्बन्धी विवरणलाई देहायको तालिकामा प्रस्तुत गरिएको छ।

तालिका २: भूउपयोगको अवस्था

भूमिको प्रकार	क्षेत्रफल (बर्ग कि.मि. मा)	प्रतिशत
बस्ती तथा निर्माण क्षेत्र	०.१०	०.०७
खेती गरिएको क्षेत्र	९१.७०	६३.९८
जंगल	४२.१९	२९.४४
बगैँचा	०.६३	०.४४
घाँसे भूमी	५.५७	३.८९
पोखरी तथा ताल	०.०३	०.०२
बगर	२.४०	१.६७
सिमसार क्षेत्र	०.५०	०.३५
पानीले ढाकेको क्षेत्र	०.१९	०.१३
खाली जमिन	०.०२	०.०१
<b>जम्मा</b>	<b>१४३.३३</b>	<b>१००.००</b>

श्रोत : भू-श्रोत नक्शांकन परियोजना, नापी विभाग, १९९६

## २.६ सांस्कृतिक उत्कृष्टता

ऐतिहासिक महत्वको सांस्कृतिक विशेषता बोकेको यस क्षेत्रमा हिन्दू संस्कृतिको अनुपमस्थलका रूपमा रहेको छ। यस नगरपालिका भित्र सबै जातीको मिश्रित बसोबास रहेको छ भने मुख्य कामकाजी भाषा नेपाली तथा बोलिचालीको भाषा नेपाली, मैथिली, उर्दू आदि रहेको पाइन्छ। धार्मिक रूपमा हिन्दू धर्मालम्बीहरूको बाहुल्यता रहेको यो क्षेत्रमा इस्लाम र बौद्ध धर्मावलम्बीहरूको समेत उल्लेख्य बसोबास रहेको छ। यहाँ मनाइले चाडपर्वहरूमा सिरुवा, कृष्णाष्टमी, तिज, जनैपुर्णिमा, जितीया, दशैं, तिहार, छठ, माघी, साउन पुर्णिमा, माघ पुर्णिमा, विजय पुर्णिमा, महाशिवरात्री, बुद्ध जयन्ती, ल्होसार आदि रहेका छन्। त्यसैगरी मुस्लीम समुदायमा ईद, बकर ईद, रमदान आदि पर्व रहेका छन्। आपसी धार्मिक सहिष्णुता रहेको यो क्षेत्रमा चाडपर्वका समयमा गरिने विभिन्न क्रियाकलापहरूले यहाँको सामाजिक र सांस्कृतिक उत्कृष्टता झल्काउने गर्दछन्। भेषभुषाका रूपमा पुरुषहरूले मुख्य रूपमा कमीज, सुरवाल, धोती कुर्ता वा सर्ट पाइन्ट र महिलाले सारी चोलो, लेहेङ्गा चोली, कुर्ता सलवार, सर्ट पाइन्ट, पेटानी आदि लगाउने गर्दछन्। यस नगरपालिकामा मन्दिर, मस्जिद, जस्ता महत्वपूर्ण सांस्कृतिक सम्पदाहरू रहेका छन्।

## २.७ विकासका सम्भावनाहरू

नगरपालिकाको विकासका लागि उपयोग गर्न सकिने सम्भावनालाई देहायको तालिकामा प्रस्तुत गरिएको छ।

तालिका ३: नगर विकासका लागि उपलब्ध सम्भावना

विषय क्षेत्र/उपक्षेत्र	सम्भावना
प्राकृतिक श्रोत तथा साधन	<ul style="list-style-type: none"> <li>समुन्द्र सतहदेखि करिब ७५ मिटर देखि ३०० मिटरसम्मको उचाईको समथर क्षेत्र</li> <li>उष्ण जलवायु, अधिकतम तापक्रम ४० डिग्री सेल्सियस र न्युनतम १० डिग्री सेल्सियस</li> </ul>

विषय क्षेत्र/उपक्षेत्र	सम्भावना
	<ul style="list-style-type: none"> <li>● बस्ती क्षेत्र ०.०७ प्रतिशत, खेती गरिएको जमिन ६३.९८ प्रतिशत, वन क्षेत्र २९.४४ प्रतिशत, बगैँचा ०.४४ प्रतिशत, घाँसे भूमी ३.८९ प्रतिशत, जलीय क्षेत्र ०.१५ प्रतिशत, बगर १.६७ प्रतिशत, सिमसार ०.३५ प्रतिशत, खाली जमिन: ०.०१</li> <li>● कोशी नदी लगायत सहायक खोला तथा सामुदायिक २४३४.१२ हेक्टर</li> </ul>
आर्थिक	<ul style="list-style-type: none"> <li>● उर्वर जमिन तथा पशुपालन, माछापालन, पंक्षीपालन, खाद्यान्न, दलहन, तेलहन, फलफुल र नगदेवालीको उच्च उत्पादकत्व</li> <li>● कृषिमा व्यावसायिकताको विस्तार</li> <li>● कुल ५०६० हेक्टर जमिनमा सिंचाई सुविधा</li> <li>● २४ वटा उद्योग तथा मिल संख्या ५ र कोशी ब्यारेज लगायतका पर्यटकीय क्षेत्रहरु</li> <li>● ५ वटा बैंक, ६ वटा लघुवित्त संस्था र ७५ वटा सहकारी संस्था</li> <li>● कंचनपुर थोक बजार लगायत खुद्रा बजारहरु</li> </ul>
सामाजिक	<ul style="list-style-type: none"> <li>● औषत साक्षरता दर ६७.२९ प्रतिशत, सामुदायिक र धार्मिक विद्यालय ३३</li> <li>● अस्पताल १ वटा तथा प्राथमिक स्वा.केन्द्र/स्वास्थ्य चौकी/सा. स्वास्थ्य सेवा केन्द्र गरी १२ वटा</li> <li>● करिब ८९.३१ प्रतिशत घरधुरीमा शौचालय</li> <li>● भूमिगत जलको सहज उपलब्धता</li> <li>● युवा क्लब लगायतका सामुदायिक संस्थाहरु</li> <li>● ५४ धार्मिक तथा ऐतिहासिक स्थलहरु</li> </ul>
भौतिक पूर्वाधार	<ul style="list-style-type: none"> <li>● सबै स्थानमा सहज सडक सुविधा एवं सडक यातायातमा सहज पहुँच</li> <li>● प्रायाप्त सडक सञ्जाल र १५ पुल तथा पुलेसा</li> <li>● पूर्वाधार निर्माण कार्य एवं गोबर ग्यासको उत्पादन सहज</li> <li>● सबै क्षेत्रमा विद्युतको सुविधा उपलब्ध</li> <li>● सबै स्थानमा मोबाईल अथवा टेलिफोनमा पहुँच</li> </ul>
वन तथा वातावरण	<ul style="list-style-type: none"> <li>● गुणस्तरीय जंगल तथा उष्ण क्षेत्रीय जैविक विविधता</li> <li>● वन्यजन्त आरक्ष तथा सामुदायिक वन लगायत २९.४४ प्रतिशत वन क्षेत्र</li> <li>● उपोष्ण क्षेत्रीय जलवायु</li> <li>● मयुर, लाटोकोसेरो, बट्टाइ, चाँप, सिमल र साल पाइने</li> <li>● स्थानीय विपद् व्यवस्थापन समिति तथा पूर्व तयारीको अभ्यास</li> </ul>
सुशासन तथा संस्थागत विकास	<ul style="list-style-type: none"> <li>● विषयगत शाखा ११ वटा, इकाई ४ वटा र संघीय कार्यक्रमहरु ३ वटा</li> <li>● कुल ९६ जना कार्यरत</li> <li>● कृयाशिल गैसको संख्या ५ वटा</li> <li>● ५ वटा सुरक्षा निकाय</li> </ul>

## परिच्छेद ३: पारिवारिक विवरण तथा जनसंख्याको अवस्था

यस परिच्छेदमा नगरपालिकाको पारिवारिक तथा जनसांख्यिक अवस्थालाई देहायका उपशिर्षकहरूमा प्रस्तुत गरिएको छ।

### ३.१ जनसंख्या वितरणको अवस्था

राष्ट्रिय जनगणना, २०७८ को नतिजाअनुसार नगरपालिकाको कुल जनसंख्या ५८४६६ रहेको छ भने घरधुरी संख्या १२५३५ रहेको छ। हालको औषत परिवारको आकार ४.६६ जना प्रति परिवार रहेको र लैङ्गिक अनुपात ९६.०३ रहेको देखिन्छ। वडागत रूपमा नगरपालिकाको सबैभन्दा अधिक जनसंख्या वडा नं. ८ मा ७७०४ रहेको छ भने सबैभन्दा न्यून जनसंख्या वडा नं. १० मा ३२३१ रहेको छ। यस सम्बन्धी वडागत विवरण तालिका नं. ४ मा प्रस्तुत गरिएको छ।

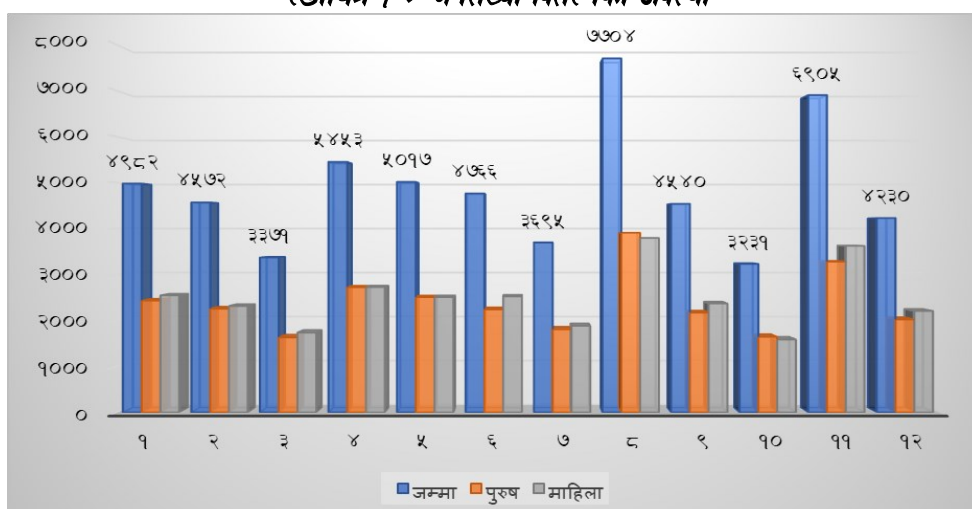
तालिका ४: जनसंख्या वितरणको अवस्था

वडा नं.	जम्मा घरधुरी संख्या	लिङ्ग अनुसार जनसंख्या			औसत परिवार आकार	लैङ्गिक अनुपात
		जम्मा	पुरुष	माहिला		
१	९८८	४९८२	२४३४	२५४८	५.०४	९५.५३
२	८९८	४५७२	२२५७	२३१५	५.०९	९७.४९
३	८४७	३३७१	१६३४	१७३७	३.९८	९४.०७
४	११३८	५४५३	२७२५	२७२८	४.७९	९९.८९
५	१०६९	५०१७	२५०८	२५०९	४.६९	९९.९६
६	९९४	४७६६	२२४२	२५२४	४.७९	८८.८३
७	७६८	३६९५	१८१०	१८८५	४.८१	९६.०२
८	१६७२	७७०४	३९०९	३७९५	४.६१	१०३.००
९	९८०	४५४०	२१७०	२३७०	४.६३	९१.५६
१०	६९१	३२३१	१६४५	१५८६	४.६८	१०३.७२
११	१४७७	६९०५	३२८२	३६२३	४.६८	९०.५९
१२	१०१३	४२३०	२०२३	२२०७	४.१८	९१.६६
जम्मा	१२५३५	५८४६६	२८६३९	२९८२७	४.६६	९६.०३

श्रोत: राष्ट्रिय जनगणना, २०७८

लैङ्गिकताका आधारमा वडागत जनसंख्या वितरणको अवस्थालाई तल प्रस्तुत रेखाचित्रमा देखाइएको छ।

रेखाचित्र १ : जनसंख्या वितरणको अवस्था



### ३.२ जनघनत्वको अवस्था

नगरपालिकाको जनघनत्व ४९८ जना प्रति वर्ग किलोमिटर (वर्गमी) रहेको छ भने औषत जनघनत्व ६६९.८१ जना प्रति वर्ग किलोमिटर (वर्गमी) रहेको छ। वडागत रूपमा हेर्दा सबैभन्दा उच्च वडा नं. २ मा १३९८.१७ जना



प्रति वक्रीमी रहेको छ । त्यसैगरी सबै भन्दा न्यून जनघनत्व वडा नं. १२ मा १५९.१४ जना प्रति वक्रीमी रहेको देखिन्छ । वडागत रूपमा जनसंख्या तथा क्षेत्रफलको प्रतिशत सहितको जनघनत्वको विवरण तालिका नं. ५ मा प्रस्तुत गरिएको छ ।

तालिका ५: जनघनत्वको अवस्था

वडा नं.	जनसंख्या		क्षेत्रफल		जनघनत्व (प्रति वक्रीमी)
	जनसंख्या	प्रतिशत	क्षेत्रफल (वक्रीमी)	प्रतिशत	
१	४९८२	८.५२	३०.७२	२१.४	१६२.१७
२	४५७२	७.८२	३.२७	२.३	१३९८.१७
३	३३७१	५.७७	३.९२	२.७	८५९.९५
४	५४५३	९.३३	६.३८	४.४	८५४.७०
५	५०१७	८.५८	७.५८	५.३	६६१.८७
६	४७६६	८.१५	७.६३	५.३	६२४.६४
७	३६९५	६.३२	५.४४	३.८	६७९.२३
८	७७०४	१३.१८	६.१६	४.३	१२५०.६५
९	४५४०	७.७७	१०.०९	७	४४९.९५
१०	३२३१	५.५३	४.५२	३.२	७१४.८२
११	६९०५	११.८१	३१.०५	२१.७	२२२.३८
१२	४२३०	७.२३	२६.५८	१८.५	१५९.१४
जम्मा	५८४६६	१००	१४३.३३	१००	६६९.८१

श्रोत: संघीय मामिला तथा सामान्य प्रशासन मन्त्रालय २०८१ तथा राष्ट्रिय जनगणना, २०७८

### ३.३ लैङ्गिकताका आधारमा घरमूलीको विवरण

घरमूलीको लिङ्ग तथा उमेर समूहका आधारमा घरधुरी वर्गीकरण गर्दा पुरुष घरमूली हुने घरधुरी संख्या ९७५८ ( ७७.८५ प्रतिशत) र महिला घरमूली हुने घरधुरी संख्या २७७७ (२२.१५ प्रतिशत) रहेको देखिन्छ । उमेर समूहअनुसार हेर्दा सबैभन्दा बढी ४० देखि ४९ वर्ष उमेरका २२.४० प्रतिशत घरमूली रहेका छन् । लैङ्गिकताका आधारमा घरमूलीको विवरण तालिका नं. ६ मा प्रस्तुत गरिएको छ ।

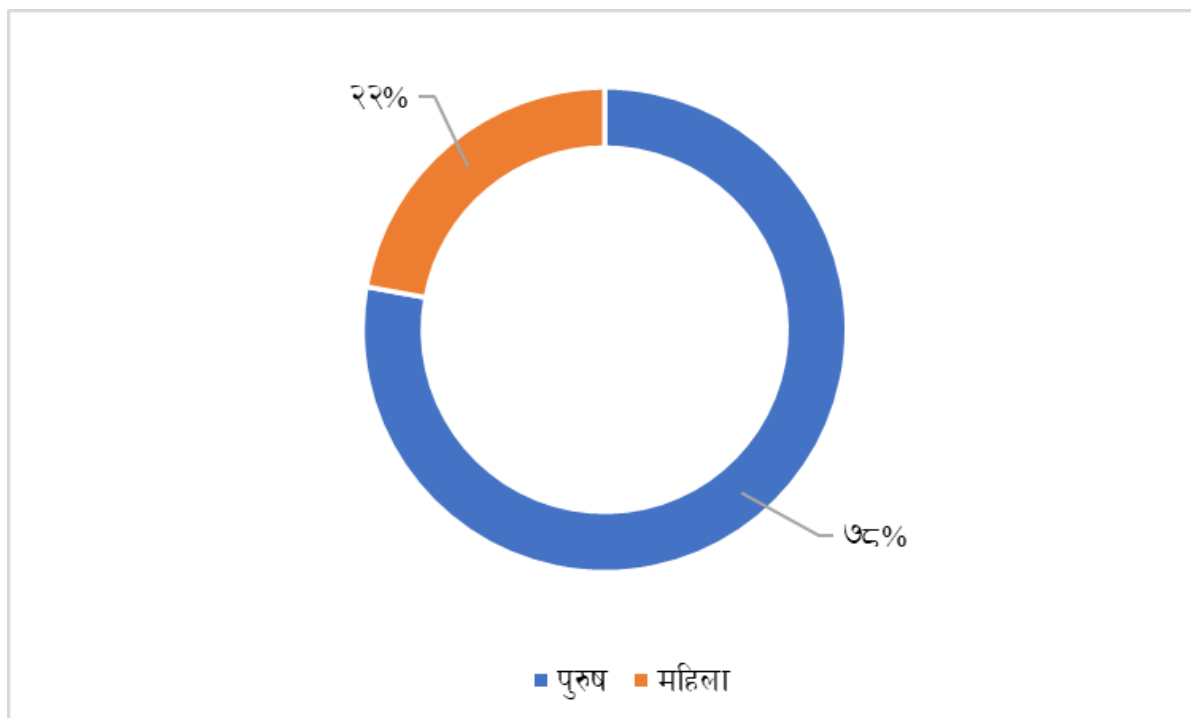
तालिका ६: लैङ्गिकताका आधारमा घरमूलीको विवरण

घरमूलीको लिंग	जम्मा	घरमूलीको उमेरअनुसार जनसंख्या							७० वर्ष र सोभन्दा माथि
		१०-१४	१५-१९	२०-२९	३०-३९	४०-४९	५०-५९	६०-६९	
पुरुष	९७५८	४	३५	९२२	१९३५	२२७९	२२३३	१४५५	८९५
महिला	२७७७	०	१२	४९०	७८२	५२९	३८९	३३१	२४४
जम्मा	१२५३५	४	४७	१४१२	२७१७	२८०८	२६२२	१७८६	११३९
प्रतिशत	१००	०.०३	०.३७	११.२६	२१.६८	२२.४०	२०.९२	१४.२५	९.०९

श्रोत: राष्ट्रिय जनगणना, २०७८

लिङ्ग र उमेर समूहका आधारमा घरमूलीको अवस्थालाई तल प्रस्तुत रेखाचित्रमा देखाइएको छ ।

रेखाचित्र २ : लैङ्गिकताका आधारमा घरमूलीको विवरण



### ३.४ उमेर समूह तथा लिंगको आधारमा जनसंख्या विवरण

जनसंख्यालाई उमेर समूहका आधारमा विभाजन गरी हेर्दा ४ वर्ष मुनिको जम्मा जनसंख्या ५६१७ रहेको छ। अन्य उमेर समूह हेर्दा ५ देखि १९ वर्षको जनसंख्या १७१७७, २० देखि २४ वर्षको जनसंख्या ५८३२, २५ देखि ४९ वर्ष समूहको जनसंख्या १८६२५, ५० देखि ६९ वर्षको जनसंख्या ८६४९ र ७० वर्ष माथिको जनसंख्या २५६६ रहेको छ। लैङ्गिकता र उमेर समूहका आधारमा यस सम्बन्धी वडागत विवरण तालिका नं. ७ मा प्रस्तुत गरिएको छ।

तालिका ७: उमेर समूह तथा लिंगको आधारमा जनसंख्या विवरण

वडा नं.	४ वर्ष भन्दा मुनि		५-१९ वर्ष		२०-२४ वर्ष		२५-४९ वर्ष		५०-६९ वर्ष		७० वर्ष भन्दा माथि		जम्मा
	पुरुष	महिला	पुरुष	महिला	पुरुष	महिला	पुरुष	महिला	पुरुष	महिला	पुरुष	महिला	
१	३१०	२८८	७५७	७५९	२५४	२८४	७०१	८२४	३००	२७९	११२	११४	४९८२
२	२६८	२५२	७७४	६६४	१९९	२४५	६०३	७५१	३०८	२९३	१०५	११०	४५७२
३	१८३	१३६	५१२	५०१	१२८	१७१	४७१	५८०	२५२	२६९	८८	८०	३३७१
४	२६७	२३२	८५६	७६५	२३२	२७६	८६९	९४५	४०६	४२०	९५	९०	५४५३
५	२६५	२२२	८०७	७६७	२४०	३००	७६७	८३२	३४२	३०३	८७	८५	५०१७
६	२६७	२४६	७६५	७००	१९३	३०२	५८६	८२२	३५५	३४८	७६	१०६	४७६६
७	१४८	१५७	४९०	४७६	१७४	१७२	५८३	६४७	३१५	३४०	१००	९३	३६९५
८	३४१	२७४	११६६	१०१५	३७४	४००	१२५८	१३७०	६१६	५७७	१५४	१५९	७७०४
९	२३७	२२१	७००	६९८	१९१	२३०	६२९	७८२	३१८	३२०	९५	११९	४५४०
१०	१६७	१४०	४८९	४०८	१६४	१९०	५२३	५५८	२३१	२३१	७१	५९	३२३१
११	३२३	३२३	९७४	१००९	३१६	४१७	१००५	१२०८	५२९	५१७	१३५	१४९	६९०५
१२	१८६	१६४	५८२	५४३	१५२	२२८	५७१	७४०	३८३	३९७	१४९	१३५	४२३०
जम्मा	२९६२	२६५५	८८७२	८३०५	२६१७	३२१५	८५६६	१००५९	४३५५	४२९४	१२६७	१२९९	५८४६६

श्रोत: राष्ट्रिय जनगणना, २०७८

### ३.५ आर्थिक रूपले सक्रिय जनसंख्या विवरण

कञ्चनरुप नगरपालिकाको जनसंख्या मध्ये १० वर्ष र सोभन्दा माथिको जनसंख्यालाई आर्थिक रूपले सक्रियताको दृष्टिकोणले हेर्दा आर्थिक रूपले सामान्यतया सक्रिय कुल ४६९१४ जनसंख्या मध्ये १५९९९ जना विभिन्न आर्थिक

गतिविधिहरूमा संलग्न र ११८६ जना बेरोजगार रहेको देखिन्छ । त्यसैगरी आर्थिक रूपले सामान्यतया सक्रिय नभएको जनसंख्या ९८०३ रहेको छ भने निष्क्रिय जनसंख्या १९९९७ रहेको छ । लैङ्गिकताका आधारमा आर्थिक रूपले सक्रियताको अवस्था हेर्दा पुरुष भन्दा बढी महिलाको निष्क्रियता बढी रहेको छ अर्थात् ७५४१ पुरुष र १२४५६ महिला आर्थिक रूपले निष्क्रिय रहेको देखिन्छ । लैङ्गिकताका आधारमा यस सम्बन्धी वडागत विवरण तालिका नं. ८ मा प्रस्तुत गरिएको छ ।

तालिका ८: आर्थिक रूपले सक्रिय जनसंख्या विवरण

वडा नं.	लिंग	१० वर्ष र सो भन्दा माथिको जनसंख्या	आर्थिक गतिविधि				
			आर्थिक रूपमा सक्रिय			आर्थिक रूपमा निष्क्रिय	आर्थिक गतिविधि नखुलेको
			सामान्यतया सक्रिय		सामान्यतया सक्रिय नभएको		
			कार्यरत	बेरोजगार			
१	पुरुष	१८५२	७६५	४३	३८१	६६१	२
	महिला	१९८५	६१४	४९	४१०	९०६	६
२	पुरुष	१७२७	७१५	६४	२५०	६९६	२
	महिला	१८१७	२३८	११	३७१	११९७	०
३	पुरुष	१२६२	६०२	९	१५१	४३९	६१
	महिला	१४१६	२७२	६	२६१	८६७	१०
४	पुरुष	२१४०	११५३	८९	२२२	६७०	६
	महिला	२२२४	५२०	१५९	४६०	१०७०	१५
५	पुरुष	१९९३	८८९	४६	४५९	५९९	०
	महिला	२००२	२४८	३७	७१६	१००१	०
६	पुरुष	१७१०	७४५	४३	३८१	५३८	३
	महिला	२०२१	३९६	२१	६४५	९५७	२
७	पुरुष	१४८९	६११	४६	२७९	५५१	२
	महिला	१५७५	३०९	४४	३८५	८३६	१
८	पुरुष	३१९१	१४१२	२१८	३६०	१२०१	०
	महिला	३१६१	३४१	१०५	८४८	१८६७	०
९	पुरुष	१६७३	९२८	१०	२१५	५२०	०
	महिला	१९२४	३२९	१२	५६२	१०२१	०
१०	पुरुष	१२९६	६५३	८	२५४	३७३	८
	महिला	१३३६	४०६	६	३२०	५९३	११
११	पुरुष	२६४५	१५७६	२४	२३३	८१२	०
	महिला	२९७२	१०२६	१४	४७८	१४५४	०
१२	पुरुष	१६२२	६५४	६२	४२५	४८१	०
	महिला	१८८१	५९७	६०	५३७	६८७	०
जम्मा पुरुष		२२६००	१०७०३	६६२	३६१०	७५४१	८४
जम्मा महिला		२४३१४	५२९६	५२४	५९९३	१२४५६	४५
कुल जम्मा		४६९१४	१५९९९	११८६	९६०३	१९९९७	१२९

श्रोत: राष्ट्रिय जनगणना, २०७८

### ३.६ आवास माथिको स्वामित्वका आधारमा घरधुरी विवरण

आवास माथिको स्वामित्वको अवस्था हेर्दा निजी वा आफ्नै घर हुने घरधुरी ९५.७५ प्रतिशत, भाडामा बसोबास गर्ने १.२० प्रतिशत घरधुरी, संस्थागत बसोबास हुने ०.९७ प्रतिशत घरधुरी र अन्य खालको स्वामित्व रहेका २.०९ प्रतिशत घरधुरी रहेको देखिन्छ । यस सम्बन्धी वडागत विवरण देहाय बमोजिमको तालिका नं. ९ मा प्रस्तुत गरिएको छ ।

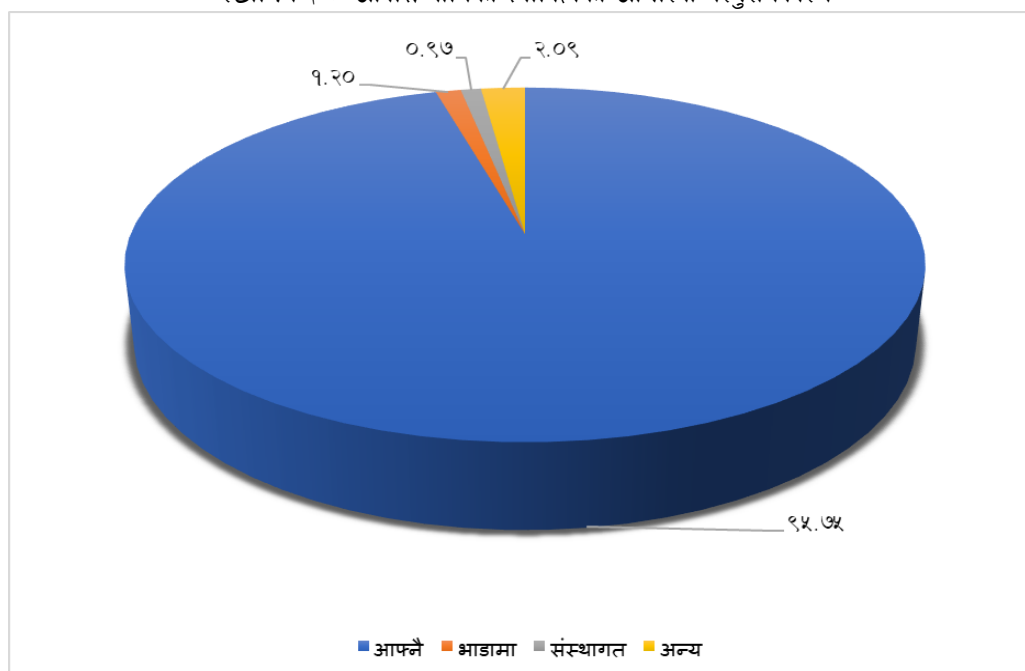
तालिका ९: आवास माथिको स्वामित्वका आधारमा घरधुरी विवरण

वडा नं.	जम्मा	आफ्नै	भाडामा	संस्थागत	अन्य
१	९८८	९४६	७	१६	१९
२	८९८	८४४	१७	०	३७
३	८४७	६४९	१	७५	१२२
४	११३८	११११	१५	३	९
५	१०६९	१०३५	०	११	२३
६	९९४	९८५	७	१	१
७	७६८	७४८	८	०	१२
८	१६७२	१६०६	५८	३	५
९	९८०	९६०	१०	८	२
१०	६९१	६८८	२	१	०
११	१४७७	१४३७	९	०	३१
१२	१०१३	९९३	१६	३	१
<b>जम्मा</b>	<b>१२५३५</b>	<b>१२००२</b>	<b>१५०</b>	<b>१२१</b>	<b>२६२</b>
<b>प्रतिशत</b>	<b>१००</b>	<b>९५.७५</b>	<b>१.२०</b>	<b>०.९७</b>	<b>२.०९</b>

श्रोत: राष्ट्रिय जनगणना, २०७८

आवास माथिको स्वामित्वका आधारमा घरधुरी वितरणको अवस्थालाई तल प्रस्तुत रेखाचित्रमा देखाइएको छ।

रेखाचित्र ३ : आवास माथिको स्वामित्वका आधारमा घरधुरी विवरण



### ३.७ बसाईको व्यवस्था अनुसार १८ वर्ष मुनिको जनसंख्या विवरण

नगरपालिकाको १८ वर्ष मुनिको जनसंख्याको बसाई व्यवस्था हेर्दा बुवा र आमासँग बस्ने जनसंख्या पछिको सबैभन्दा बढी ३५०३ जना आमासँग मात्र बस्ने गरेको देखिन्छ। त्यसैगरी २३६ जना अरु आफन्तसँग बस्ने गरेका देखिन्छ। लैंगिकताका आधारमा १८ वर्ष मुनिको जनसंख्याको बसाई व्यवस्था सम्बन्धी विवरण तालिका नं. १० मा प्रस्तुत गरिएको छ।

तालिका १०: बसाईको व्यवस्था अनुसार १८ वर्ष मुनिको जनसंख्या विवरण

वडा	लिङ्ग	बसाईको स्थिति अनुसार १८ वर्ष मुनिको जनसंख्या	जम्मा
-----	-------	--	-------

नं.		बुवा र आमासँग	आमासँग मात्र	बुवासँग मात्र	बुवा र सौतेनी आमासँग	आमा र सौता बुवासँग	अरु आफन्तसँग	अन्य	नखुलेको	
१	पुरुष	७९२	१६६	३	०	०	३	०	०	९६४
	महिला	७५१	१८३	३	१	१	७	७	०	९५३
२	पुरुष	६७१	२५०	७	२	०	४	०	०	९३४
	महिला	५६०	२५६	६	०	०	८	१	०	८३१
३	पुरुष	५००	१२७	३	०	०	१३	०	०	६४३
	महिला	४४०	११९	१	०	०	१०	०	०	५७०
४	पुरुष	८४८	१५५	४	०	०	६	०	०	१०१३
	महिला	७६६	१२२	६	०	०	१०	०	१	९०५
५	पुरुष	८१५	१०६	४	३	१	११	०	०	९४०
	महिला	७६६	८८	८	३	०	१५	१	०	८८१
६	पुरुष	६०८	२९६	५	६	१	९	०	०	९२५
	महिला	५८५	२४४	४	३	०	१३	०	०	८४९
७	पुरुष	५०३	६५	०	०	०	६	०	०	५७४
	महिला	४९३	६१	१	०	०	८	०	०	५६३
८	पुरुष	११३०	१९२	३	१	०	१४	२	३	१३४५
	महिला	९४९	१७२	०	२	०	१६	०	०	११३९
९	पुरुष	६२४	१८३	५	३	०	११	०	०	८२६
	महिला	६०७	१७८	३	२	१	१३	०	०	८०४
१०	पुरुष	५२७	४७	३	०	०	६	१	५	५८९
	महिला	४२२	४५	०	३	०	०	२	१	४७३
११	पुरुष	१०३७	१०५	४	०	०	८	१	०	११५५
	महिला	१०७८	११०	२	०	०	१७	०	०	१२०७
१२	पुरुष	५५३	११४	६	०	०	११	०	१	६८५
	महिला	४८३	११९	२	१	०	१७	०	१	६२३
जम्मा पुरुष		८६०८	१८०६	४७	१५	२	१०२	४	९	१०५९३
जम्मा महिला		७९००	१६९७	३६	१५	२	१३४	११	३	९७९८
कुल जम्मा		१६५०८	३५०३	८३	३०	४	२३६	१५	१२	२०३९१

श्रोत: राष्ट्रिय जनगणना, २०७८

### ३.८ व्यक्तिगत घटना सम्बन्धी विवरण

वि.सं. २०८० मा दर्ता भएको व्यक्तिगत घटनाको अवस्था हेर्दा गत एक वर्षभित्र १६३२ जन्म दर्ता, ३८८ मृत्यु दर्ता, ५९६ विवाह दर्ता, १३ जोडीको सम्बन्ध विच्छेद दर्ता र ६३ परिवार बसाई सरेर आएको तथा १०६ परिवार बसाई सरेर गएको विवरण दर्ता भएको देखिन्छ। यस सम्बन्धी विवरण तालिका नं. ११ मा प्रस्तुत गरिएको छ।

तालिका ११: व्यक्तिगत घटना सम्बन्धी विवरण

वडा नं.	जन्म	मृत्यु	विवाह	सम्बन्ध विच्छेद (जोडी)	बसाईसराई	
					आएका	गएका
१	१९७	१७	४८	०	२	६
२	१२२	३९	४४	०	२	८
३	८९	२८	३०	०	४	५
४	१२४	२८	३९	०	३	७
५	१३२	२९	५७	०	२	४

वडा नं.	जन्म	मृत्यु	विवाह	सम्बन्ध बिच्छेद (जोडी)	बसाईसराई	
					आएका	गएका
६	१४३	३८	५४	१	६	७
७	८४	३३	३१	१	२	४
८	२२७	४८	८८	२	१९	१७
९	१४१	३६	५५	४	५	१७
१०	९२	१८	३५	१	१	४
११	१६२	४४	५९	१	८	७
१२	११९	३०	५६	३	९	२०
<b>जम्मा</b>	<b>१६३२</b>	<b>३८८</b>	<b>५९६</b>	<b>१३</b>	<b>६३</b>	<b>१०६</b>

श्रोत: संस्थागत सर्भेक्षण, २०८१

### ३.९ पाँच वर्ष मुनिको जनसंख्याको जन्मदत्ताको अवस्था

५ वर्ष र सोभन्दा मुनिको जनसंख्याको जन्मदत्ताको अवस्था हेर्दा कुल ६८५८ जनसंख्या मध्ये जन्मदत्ता गरेको ७७.८९ प्रतिशत रहेको छ भने यस नगरपालिकामा जन्मदत्ता नभएको जनसंख्या २२.११ अर्थात १५१६ जना रहेको देखिन्छ। यस सम्बन्धी वडागत विवरणलाई तालिका नं. १२ मा प्रस्तुत गरिएको छ।

तालिका १२: पाँच वर्ष मुनिको जनसंख्याको जन्मदत्ताको अवस्था

वडा नं.	५ वर्ष मुनिको जनसंख्या	जन्म दत्ता गरेको			जन्म दत्ता नगरेको		
		जम्मा	पुरुष	महिला	जम्मा	पुरुष	महिला
१	७१६	५२८	२६८	२६०	१८८	९७	९१
२	६२४	४९५	२५८	२३७	१२९	६४	६५
३	३८९	२९२	१६२	१३०	९७	५५	४२
४	६०५	४७५	२४९	२२६	१३०	७८	५२
५	६१२	४४४	२३५	२०९	१६८	९५	७३
६	६३६	५३४	२८४	२५०	१०२	५१	५१
७	३८१	३२०	१६६	१५४	६१	२४	३७
८	७४६	५५५	३०२	२५३	१९१	१११	८०
९	५४९	४६१	२३९	२२२	८८	३९	४९
१०	३९५	३०२	१६६	१३६	९३	५२	४१
११	७९२	६३९	३१२	३२७	१५३	७९	७४
१२	४१३	२९७	१६३	१३४	११६	५९	५७
<b>जम्मा</b>	<b>६८५८</b>	<b>५३४२</b>	<b>२८०४</b>	<b>२५३८</b>	<b>१५१६</b>	<b>८०४</b>	<b>७१२</b>
<b>प्रतिशत</b>	<b>१००</b>	<b>७७.८९</b>	<b>४०.८९</b>	<b>३७.०१</b>	<b>२२.११</b>	<b>११.७२</b>	<b>१०.३८</b>

श्रोत: राष्ट्रिय जनगणना, २०७८

### ३.१० सामाजिक सुरक्षा कार्यक्रमबाट लाभान्वित विवरण

गत आर्थिक वर्ष २०८०/०८१ को आँकडाअनुसार नगरपालिकाले अन्य जेष्ठ नागरिक, जेष्ठ नागरिक दलित, जेष्ठ नागरिक एकल महिला, विधवा, पूर्ण अपांगता, आंशिक अपांगता, दलित बालबालिका पोषण भत्ता गरी वार्षिक रूपमा करिब रु. ५ करोड ७८ लाख ६६ हजार उपलब्ध गराएको छ। यस सम्बन्धी विवरण तालिका नं. १३ मा प्रस्तुत गरिएको छ।

तालिका १३: सामाजिक सुरक्षा कार्यक्रमबाट लाभान्वितको विवरण

वडा नं.	जेष्ठ नागरिक		एकल महिला		पूर्ण		आंशिक अपाङ्ग		बाल सुरक्षा अनुदान		दलित वर्ग	
	जम्मा	रकम	महिला	रकम	जम्मा	रकम	जम्मा	रकम	जम्मा	रकम	जम्मा	रकम
१	२७३	३२१९६५३	६०	४७६०५४	२०	१२७६८०	१५	१७९५५०	३९१	५९९७७१	३८	२९५२६०
२	२९८	३५२८१२९	५४	४३०९२०	१२	७६६०८	१९	२२७४३०	४६२	७०६६०९	६	४२५६०
३	२१८	२५७६५६२	५०	३९३६८०	७	४०४३२	२	२३९४०	१३५	२१०२४५	५१	३८३०४०
४	२५४	२९९८६६०	७४	५८२५४०	१२	७६६०८	१३	१४४९२७	३०५	४७०२९९	६३	४८९६१२
५	२३९	२८३१३२२	५४	४३०९२०	१२	७६६०८	१७	२०३४९०	१७८	२७१८३४	६७	५०८०६०
६	२३५	२७७२०८५	५५	४२५६८६	१३	७८७३६	८	९५६३१	४६४	७०६६०८	२६	१९७०१२
७	२५३	३००८५६५	४०	३१९२००	८	५१०७२	१५	१७९५५०	२३०	३५११६५	३३	२५८०२०
८	३८७	४५४३७४२	१०८	८५१८०१	१९	१२१२९६	१९	२२७४३०	३९९	६१७३७७	६५	५०६५१५
९	२६०	३०८१३२०	६७	५२७७१०	१८	११४९१२	१५	१७९५५०	२१९	३३९३८५	५७	४४२८०७
१०	१८२	२१४०९१९	४१	३२७१८०	११	७०२२४	९	१०७७३०	१५८	२३७२४६	३०	२३२००२
११	३४६	४०९३२३०	११०	८७५१४०	१८	११०६५६	१५	१७९५५०	४६७	७२३४१२	६०	४५२२००
१२	३४९	४१३७३४८	६९	५४५३००	३०	१९१५२०	१०	११९७००	३४९	५३५४८८	२१	१६७५८०
<b>जम्मा</b>	<b>३२९४</b>	<b>३८९३१५३५</b>	<b>७८२</b>	<b>६१८६१३१</b>	<b>१८०</b>	<b>११३६३५२</b>	<b>१५७</b>	<b>१८६८४७८</b>	<b>३७५७</b>	<b>५७६९४३९</b>	<b>५१७</b>	<b>३९७४६६८</b>

श्रोत: संस्थागत सर्भेक्षण, २०८१

## परिच्छेद ४ : आर्थिक अवस्था

यस परिच्छेदमा पेशा, रोजगारी, कृषि, उद्योग, व्यापार तथा व्यवसाय, सहकारी, पर्यटन, बैंक तथा वित्तीय संस्था सहितका आर्थिक क्षेत्रसँग सम्बन्धित विवरणलाई प्रस्तुत गरिएको छ ।

### ४.१ प्रमुख आर्थिक विवरण

#### ४.१.१ पेशागत क्षेत्रअनुसार जनसंख्या

यस नगरपालिका क्षेत्र भित्रका १० वर्षभन्दा माथिको जनसंख्यालाई पेशागत क्षेत्रका आधारमा हेर्दा कुल २५०२७ जनसंख्या मध्ये ३५ वर्ष देखि ३९ वर्ष समूहको ११.८१ प्रतिशत जनसंख्या विभिन्न पेशाहरुमा संलग्न रहेको छ । दोस्रोमा २५ वर्ष देखि २९ वर्ष उमेर समूहको जनसंख्या ११.७१ प्रतिशत रहेको छ । विशेष गरी २० वर्ष देखि ३९ वर्ष सम्मको जनसंख्या बढी संख्यामा विभिन्न पेशाहरुमा आवद्ध रहेका छन् । पेशागत क्षेत्रका आधारमा जनसंख्याको विवरण तालिका नं. १४ मा प्रस्तुत गरिएको छ ।

तालिका १४: पेशागत क्षेत्रअनुसार जनसंख्या

पेशाको किसिम	जम्मा	उमेर समूह र पेशाका आधारमा जनसंख्या विवरण											
		१०-१४ वर्ष	१५-१९ वर्ष	२०-२४ वर्ष	२५-२९ वर्ष	३०-३४ वर्ष	३५-३९ वर्ष	४०-४४ वर्ष	४५-४९ वर्ष	५०-५४ वर्ष	५५-५९ वर्ष	६०-६४ वर्ष	६५ वर्ष भन्दा माथि
सशस्त्र बल	७१	०	०	९	१०	१५	१६	९	७	१	४	०	०
प्रबन्धकहरु	६४७	०	५	३०	६४	७९	१००	९७	९७	६०	४७	२६	४२
पेशाकर्मीहरु	७९२	०	४	५२	१३३	१४१	११३	८८	८२	६६	६३	२४	२६
प्राविधिक तथा सहायक पेशाकर्मीहरु	३३२	०	२	४३	६०	४९	५०	३९	३७	१९	२०	६	७
कार्यालय सहायकहरु	१५१	०	५	१६	३२	२६	१६	१५	१४	१२	७	४	४
सेवा र बजार कर्मचारीहरु	१२०१	०	१५	७८	१४०	१६५	२०३	१८३	११८	९३	८०	५४	७२
दक्ष कृषि, वन र मत्स्य सम्बन्धी कामदारहरु	८६३६	८१	१७३	५९६	८३४	८७३	१०६०	९६६	८८२	१०३२	७५२	५६२	८२५
शिल्प र सोसँग सम्बन्धित कामदारहरु	२१३७	२	९४	३१०	३२४	२९७	३४८	२७२	१९१	१३०	१०५	२६	३८
उपकरण र मेशिन सञ्चालक तथा मिस्त्रीहरु	६४३	०	२३	८०	९७	१०६	१०९	७९	६४	३९	१७	१८	११
आधारभूत तह/अदक्ष कामदारहरु	१०३७५	१०१३	१११७	१५४७	१२३३	१०००	९३७	७८२	६२७	६२५	४७२	३३८	६८४
पेशा नखुलेको	४२	०	३	४	३	८	४	४	२	१०	३	१	०
<b>जम्मा</b>	<b>२५०२७</b>	<b>१०९६</b>	<b>१४४१</b>	<b>२७६५</b>	<b>२९३०</b>	<b>२७५९</b>	<b>२९५६</b>	<b>२५३४</b>	<b>२१२१</b>	<b>२०८७</b>	<b>१५७०</b>	<b>१०५९</b>	<b>१७०९</b>
<b>प्रतिशत</b>	<b>१००</b>	<b>४.३८</b>	<b>५.७६</b>	<b>११.०५</b>	<b>११.७१</b>	<b>११.०२</b>	<b>११.८१</b>	<b>१०.१३</b>	<b>८.४७</b>	<b>८.३४</b>	<b>६.२७</b>	<b>४.२३</b>	<b>६.८३</b>

श्रोत: राष्ट्रिय जनगणना, २०७८

#### ४.१.२ सार्वजनिक जग्गाको विवरण

नगरपालिका क्षेत्र भित्र कुल १२ स्थानमा सार्वजनिक जग्गा रहेको छ । यस्ता खालका जग्गा वडा नं. १ र २ बाहेक सबै वडाहरुमा उपलब्ध रहेका छन् । यि सार्वजनिक जग्गा विशेष गरी खेलमैदान, पार्क, खुल्ला मैदान,



पिकनिक स्थल र वन क्षेत्रका रूपमा प्रयोग हुँदै आएका छन् । सार्वजनिक जग्गाको नाम, रहेको स्थान, संवेदनशीलताको अवस्था र हालको उपयोग सम्बन्धी वडागत विवरण तालिका नं. १५ मा प्रस्तुत गरिएको छ ।

तालिका १५: सार्वजनिक जग्गाको विवरण

वडा नम्बर	नाम	सार्वजनिक जग्गा रहेको स्थान	संवेदनशीलताको अवस्था	हालको उपयोग
३	वरमभिया फिल्ड	वरमभिया	सुख्खा	खेलमैदान
४	भांकटा फिल्ड	भांकटा	बाढी	खेलमैदान
५	चिल्ड्रेन पार्क	पथरी	सुख्खा	पार्क
५	कोशी टप्पु	पथरी	बाढी, नदी कटान, डुवान	वन क्षेत्र
६	हरित पार्क	धरमपुर बलुवा	सुख्खा	पार्क
७	निकुरी हातीलेट सामुदायिक वन उपभोक्ता समिती	सितापुर	बाढी	खुल्ला मैदान
८	चिल्ड्रेन पार्क	कंचनपुर	सुख्खा	पार्क
९	रुपनगर फिल्ड	रुपनगर	अन्य	खेलमैदान
१०	चिल्ड्रेन पार्क	बदगामा	सुख्खा	पार्क
११	लभरी पार्क	भुवनपट्टी	अन्य	पार्क
१२	धारा पानी	धरमपुर	नदी कटान	पिकनिक स्थल
१२	सुन्दरी फिल्ड	भटी टोल	सुख्खा	खेलमैदान

श्रोत: फिल्ड सर्भेक्षण, २०८१

## ४.२ कृषि तथा पशु विकास

### ४.२.१ सार्वजनिक पोखरी तथा माछापालन सम्बन्धी विवरण

कञ्चनरूप नगरपालिका क्षेत्रमा ३९ वटा सार्वजनिक पोखरी रहेका छन् । वडागत रूपमा हेर्दा सबैभन्दा बढी संख्या वडा नं. ११ मा ७ वटा पोखरी रहेका छन् । पोखरीबाट त्रैमासिक रु. ५६ लाख २८ हजारभन्दा बढी नगरपालिकाले सार्वजनिक पोखरीबाट शुल्क प्राप्त गर्ने गरेको देखिन्छ, अर्थात सार्वजनिक पोखरी प्रयोग वापत नगरपालिकालाई आम्दानी भएको देखिदैन । सार्वजनिक पोखरी र माछापालनको वडागत अवस्था दर्साउने विवरण तालिका नं. १६ मा प्रस्तुत गरिएको छ ।

तालिका १६: सार्वजनिक पोखरी तथा माछापालन सम्बन्धी विवरण

वडा नं.	पोखरी रहेको स्थान	पोखरी क्षेत्रफल (विघा)	वार्षिक माछा उत्पादन (के.जी.)	स्वामित्व (कोसँग)	वार्षिक आम्दानी (रु.)	नगरपालिकामा त्रैमासिक शुल्क (रु.)
१	पोटरी पोखरी, बदगामा					३१४४००
१	मलकौल पोखरी, मलकौल					२५००००
१	वैरवा सार्वजनिक पोखरी					३१६०००
२	वरमभिया ठूलो पोखरी					५५१६०१
२	वरमभिया वाघक पोखरी					१३३५००
२	भोलानाथ सुब्बा पोखरी,					
३	वरमभिया रा.प्रा.वि. छेउको सानो पोखरी					५५१००
३	सुब्बा पोखरी, वरमभिया					२५३०००
३	गोरपार पोखरी, गोरपार					
४	वडा कार्यालय नजिकको पोखरी					१६६९०५

वडा नं.	पोखरी रहेको स्थान	पोखरी क्षेत्रफल (विघा)	वार्षिक माछा उत्पादन (के.जी.)	स्वामित्व (कोसँग)	वार्षिक आमदानी (रु.)	नगरपालिकामा त्रैमासिक शुल्क (रु.)
४	पुरानो पोखरी, कविलासा					४१२५००
४	कविलासा सरदार टोल पोखरी					२१०००
४	पिपल बोटे पोखरी, कविलासा					
५	पडेमाडा पोखरी २ वटा					३५२६२५
५	तष्पी बाबा पोखरी, पिप्रा					५०२००
५	परेमरा पोखरी, परेमरा					
६	गोरराजा मन्दिर छेउको पोखरी					११०००
७	वडा नं. ७ को थारु सरदार राम टोदको पोखरी					२५०००
७	पोखरी धरमपुर-३(ख)					८२२८०
७	धरमपुर ३ ख को पोखरी					८५२८०
८	डिठा पोखरी					२४५०००
८	कंचनपुरको सार्वजनिक पोखरी					४०६०००
८	कंचनपुर-३ पोखरी					११७७००
९	रघुनाथपुरको सार्वजनिक पोखरी					१२५०००
९	सिद्धिपुरको सार्वजनिक पोखरी					२०१०००
९	सुन्दरी पोखरी, रघुनाथपुर					
१०	खडगाही पोखरी, बदगामा					२४२०००
१०	बदगामा वाल उद्यान पोखरी					६५०००
१०	बदगामा थान पोखरी					
१०	दुशादिन पोखरी, बदगामा					७९०००
१०	जोगी बाबा थान पोखरी, भोडहा					
११	बक्सहा पोखरी					३६००००
११	लक्ष्मणपट्टी पोखरी (२ वटा)					१५००००
११	वेङ्गरी पोखरी					१७७०००
११	बधुवा खोला नजिकको पोखरी					१३७०००
११	ठेलिया पोखरी, ठेलिया					२४३१००
११	गिदहा पोखरी, गिदहा					
११	जिटिज पोखरी, बेगरी					
<b>जम्मा</b>						<b>५६२८१९१</b>

श्रोत: संस्थागत सर्वेक्षण, २०८१

### ४.२.२ सिंचाई सुविधाको उपलब्धता विवरण

नगरपालिका क्षेत्रमा सतह सिंचाईमा नहर र परम्परागत पोखरी तथा भूमिगत सिंचाई पूर्वाधारबाट सिंचाई सुविधा उपलब्ध हुने गरेको छ। जसबाट ५०६० हेक्टर जमिनमा मौसमी तथा वर्षेभरी सिंचाई उपलब्ध हुने गरेको छ। यि सिंचाई पूर्वाधारबाट नगरपालिका सहित अन्य पालिका समेत गरेर करिब १६२०० घरधुरी लाभान्वित हुने गरेको देखिन्छ। यस सम्बन्धी विस्तृत विवरण देहायको तालिका नं. १७ मा प्रस्तुत गरिएको छ।

तालिका १७: सिंचाई सुविधा उपलब्धता सम्बन्धी विवरण

सिंचाईको प्रकार	वडा नं.	हाल सिंचित क्षेत्रफल (हे.)	थप सिंचाई विस्तार हुन सक्ने क्षेत्रफल (हे.)	सिंचाईको उपलब्धता	लाभान्वित घरधुरी	अवस्था
सतह सिंचाई						
क) कुलो						
ख) नहर	१ देखि १०	४८००		मौसमी	१४०००	
ग) लिफ्ट प्रणाली						
घ) परम्परागत पोखरी	१ देखि १२	१०		वर्षेभरी	११००	
ङ) वर्षाको पानी संकलनबाट सिंचाई						
भूमिगत सिंचाई	१ देखि १२	२५०		वर्षेभरी	११००	
नयाँ प्रविधिमा आधारित सिंचाई						
<b>जम्मा</b>		<b>५०६०</b>	<b>०</b>		<b>१६२००</b>	

श्रोत: संस्थागत सर्भेक्षण, २०८१

### ४.२.३ खाद्यान्न बाली, फलफूल तथा तरकारीमा लाग्ने रोग तथा कीरा

कञ्चनरुप नगरपालिका क्षेत्रमा कृषि उपजहरूमा लाग्ने रोग तथा कीराहरूमा खाद्यान्न बालीमा जरा कुहिने रोग, पतेरो, गवारो, फटके, फौजी कीरा र फट्याङ्ग्रा लाग्ने गरेको देखिन्छ भने तरकारी तथा नगदेबालीमा पछौटे, डडुवा, लाही, गवारो जस्ता कीरा तथा रोग लाग्ने गरेको छ। फलफूल बालीमा मुख्यतया कालो दुसी, फेद कुहिने रोग, पतेरो, गवारो, औसा, फ्रुट फ्लाइले क्षती पुऱ्याउने गरेको छ। कृषि उपजमा लाग्ने प्रमुख रोग तथा कीराको विवरण तालिका नं. १८ मा प्रस्तुत छ।

तालिका १८: कृषि उपजमा लाग्ने रोग तथा कीरा

क्र.स	क्षेत्र	मुख्य रोग तथा कीरा
१	खाद्यान्न बाली	सलह, जरा कुहिने रोग, पतेरो, गवारो, फटके, फौजी किरा, फट्याङ्ग्रा
२	तरकारी तथा नगदेबाली	बेर्ना गल्ने रोग, खराने रोग, दुसीजन्य रोग, निमा टोड भाइरस, फलमा लाग्ने गवारो, सेतो भिगाँ, लाहि किरा, लेख्ने किरा, फल कुहाउने भिगाँ, क्यापसिड बग, सुलसुले, अगौटे थोपलाहुवा, ओइलाउने रोग/खैरो पिपा चक्के, भाइरसजन्य रोग, दादे रोग, खोस्टे रोग, आलुको पुतली/जोतहा किरा, खुम्ने किरा, रातो कमिला, फेद कटुवा, बित्ते किरा
३	फलफूल	धुले दुसे/खराने रोग, ध्वासे रोग, कालो दुसी, फेद कुहिने रोग, काठ छेडने डाँठको गवारो, लेमन पुतली र लार्भे, पात खन्ने कीरा, लाही, फल कुहाउने औसा, कत्ले किरा, पतेरो, सुलसुले, मिली बग, थ्रिप्स, औजेरु

श्रोत: संस्थागत सर्भेक्षण, २०८१

### ४.२.४ पशुपंक्षीमा लाग्ने रोग तथा कीरा

यस क्षेत्रमा पशुपंक्षीमा लाग्ने रोग कीराहरू मध्ये पशुमा भ्यागुते, चरचरे, खोरेत, एन्थ्रेक्स र लम्पी स्किन रहेको छ भने पंक्षीमा जुका, रानी खेत आदी मुख्य रूपमा रहेका छन् । पशुपंक्षीमा लाग्ने प्रमुख रोग तथा कीराको विवरण तालिका नं. १९ मा प्रस्तुत गरिएको छ ।

तालिका १९: पशुपंक्षीमा लाग्ने रोग तथा कीरा

क्र.स	क्षेत्र	मुख्य रोग तथा कीरा
१	पशु चौपाया	जुका, भ्यागुते, चरचरे, खोरेत, एन्थ्रेक्स, पी.पी.आर, एन यूरिया, डर्माटाइटिस, डायरिया, पाइरेक्सिसिया, एनोरेक्सिस, एल एफ, राउन्डओम, टेपओम, महोस्ट, टिक्स, सर्भिसाइटिस, भेट्राइटिस, पायोमेट्रा, स्वइन फिवर, खोरेत, रेविज, नाम्ले, माटे, छेरौटे, साउने ज्वरो, जुम्मा, उपियाँ, किर्ना, लुतो, थुनेलो, लम्पी स्किन
२	पंक्षी	क्सीडिपेसिस, सि आर डी, सल्मोनेलासिस, फबल पक्स, हवाइडाइरिया, मेरेक्स, जुका, गम्बोरो, रानी खेत, वर्डप्लु

श्रोत: संस्थागत सर्भेक्षण, २०८१

### ४.२.५ आधुनिक (व्यावसायिक) पशुपालन फर्म सम्बन्धी विवरण

हाल यस क्षेत्रमा कुल २३ वटा आधुनिक व्यावसायिक पशुपालन फर्महरू सञ्चालनमा रहेका छन् । जसबाट १२ महिला र १३ पुरुष गरी कुल २५ जनाले प्रत्येक रोजगारी पाएका छन् । आधुनिक पशुपालन फर्मको नाम, ठेगाना, उत्पादिन वस्तु र वार्षिक परिमाण, रोजगार व्यक्ति संख्या सहितको विस्तृत विवरण तालिका नं. २० मा प्रस्तुत गरिएको छ ।

तालिका २०: आधुनिक (व्यावसायिक) पशुपालन फर्म सम्बन्धी विवरण

वडा नं.	पशुपालन फर्मको नाम	फर्म रहेको ठेगाना (स्थान)	वार्षिक उत्पादन			प्रोपाईटरको नाम	रोजगारी संख्या	
			उत्पादित वस्तु	इकाई	परिमाण		महिला	पुरुष
१	उषा पशु पालन तथा कृषि फार्म	वनरैत टोल				उषा कुमारी थापा		
१	दुर्गा लक्ष्मी गाई पालन	वैरवा	दुध, पाठापाठी	लिटर/ओटा	२१००० लि./८	दुर्गानन्द यादव	१	२
१	मिनाक्षी गाई भैसी बाखा तथा फार्म	वैरवा	दुध, पाठापाठी	लिटर/ओटा	१५ वटा	प्रदिप साह		
१	एकिकृत कृषि फार्म	वैरवा	दुध, पाठापाठी	लि./वटा	१५००० लि ८ ओटा	महिमा कुमारी महतो		२
३	सप्तकोशी बहुउद्देश्य कृषि फार्म	वनरैत टोल	पाठापाठी	वटा	,२० वटा	संजना यादव		
३	सप्तरी महिला पशु फार्म	कञ्चनरूप-३	दुध, पाठापाठी	लिटर/ओटा	८००००/३	सरिता कुमारी यादव	१	१
३	सतनी देवी कृषि तथा पशुपालन फार्म	कञ्चनरूप-३	दुध, पाठापाठी	लिटर/ओटा	७००००/४	सतनी देवी चौधरी	१	१
४	इन्दिरा सिइर्श कृषि तथा पशु पालन फार्म	वकाल	पाठापाठी	वटा	१० वटा	सविता कुमारी चौधरी	१	१
५	उदयपुर माछा फार्म	पिपरा				प्रताप सिंह तामाङ्ग	१	१

वडा नं.	पशुपालन फर्मको नाम	फर्म रहेको ठेगाना (स्थान)	वार्षिक उत्पादन			प्रोपाईटरको नाम	रोजगारी संख्या	
			उत्पादित वस्तु	इकाई	परिमाण		महिला	पुरुष
५	सि एन कृषि फार्म	पिप्रा	पाठापाठी	वटा	१५ वटा	रिता कुमारी चौधरी	१	१
७	भरोसा कृषि बंगुर फार्म	आदर्श टोल	पाठापाठी	वटा	४५ वटा	देवराज राई	१	१
८	ठाकुर गाई भैसी फार्म	वेरियर	दुध	लिटर	१४००० लि	चन्दन कुमार ठाकुर	१	
८	अनिसा कृषि तथा पशुपालन फार्म	वेरियर				विना श्रेष्ठ		
८	कृष्ण पशुपंक्षी फार्म	लतबेद्धी	दुध	लिटर/ओटा	५००० लि/२	फुलो देवी साह		
९	रुपनगर पशुपालन फार्म	कञ्चनरुप ९	दुध, पाडापाडी	लिटर/ओटा	५४००/३ वटा	कारी देवी यादव		
९	अनुग्रह कृषि फार्म	कञ्चनरुप ९	पाठापाठी	वटा	३५ वटा	रंजु कुमारी सरदार		
१०	पिन्स बहुउद्देश्य कृषि फार्म	कञ्चनरुप १०				कविता कुमारी		
११	ठाक वहादुर खड्का रामधुन तले समूह कृषि फार्म	सिमरा	दुध	लि	,१४२००	डाक वहादुर खड्का	१	१
११	अंश पल्ट्र फार्म	बेङ्गरी	दुध, पाठापाठी	लिटर/ओटा	१००००/५	रामवती देवी थरुनी	२	१
११	डिहवार बाबा कृषि फार्म	गोरपार	पाठापाठी	वटा	१५ वटा	बुधेश्वर माभी		
१२	रुपनगर कृषि तथा पशुपंक्षी फार्म	रुपनगर	पाठापाठी	वटा	१६ वटा	राजन अधिकारी	१	१
१२	श्री हिमचुली कृषि फार्म	रुपनगर				इन्दिरा वस्नेत		
१२	थापा कृषि तथा पशु पालन फार्म	रुपनगर				रिता थापा		
<b>जम्मा</b>							<b>१२</b>	<b>१३</b>

श्रोत: संस्थागत सर्वेक्षण, २०८१

#### ४.२.६ कृषि तथा पशु सेवासँग सम्बन्धित मानव संसाधन

यस नगरपालिका भित्र ७४ जना व्यावसायिक तथा अगुवा कृषक रहेको देखिन्छ। त्यसैगरी ग्रामीण कृषि कार्यकर्ता, ग्रामीण पशु स्वास्थ्य कार्यकर्ता र व्यावसायिक नर्सरी संचालक यस नगरपालिका क्षेत्रमा रहेको देखिदैन। वडागत रूपमा यस्तो जनशक्ति हेर्दा सबैभन्दा उच्च संख्यामा वडा नं. ७ मा ९ जना रहेका छन् भने वडा नं. ८ मा ३ जना यस्तो जनशक्ति रहेको देखिन्छ। यस सम्बन्धी विवरणलाई तालिका नं. २१ मा प्रस्तुत गरिएको छ।

तालिका २१: कृषि तथा पशु सेवासँग सम्बन्धित मानव संसाधन

वडा नं.	व्यवसायिक/अगुवा कृषक	सक्रिय ग्रामीण कृषि कार्यकर्ता (जेटीए)	सक्रिय ग्रामीण पशुस्वास्थ्य कार्यकर्ता	व्यवसायिक नर्सरी संचालक
१	५	०	०	०

वडा नं.	व्यवसायिक/अगुवा कृषक	सक्रिय ग्रामीण कृषि कार्यकर्ता (जेटीए)	सक्रिय ग्रामीण पशुस्वास्थ्य कार्यकर्ता	व्यवसायिक नर्सरी संचालक
२	७	०	०	०
३	६	०	०	०
४	५	०	०	०
५	८	०	०	०
६	५	०	०	०
७	९	०	०	०
८	३	०	०	०
९	७	०	०	०
१०	८	०	०	०
११	६	०	०	०
१२	५	०	०	०
जम्मा	७४	०	०	०

श्रोत: संस्थागत सर्भेक्षण, २०८१

#### ४.२.७ कृषि तथा पशुपालनसँग सम्बन्धित समूह तथा सामुदायिक संस्थाको विवरण

नगरपालिका क्षेत्र भित्र कुल ३३ वटा कृषक समूह, १४ वटा पशुपालन समूह, १३ वटा व्यावसायिक कृषि फर्म, १७ वटा कृषि सहकारी, १३ वटा एग्रोभेट र १ वटा कोल्ड स्टोर रहेका छन् । जसअनुसार कृषक समूहमा ५३० जना सदस्य, व्यावसायिक कृषि फर्ममा १५ जना सदस्य र कृषि सहकारीमा ६६० जना सदस्य आवद्ध रहेको देखिन्छ । यस सम्बन्धी वडागत विवरण तालिका नं. २२ मा प्रस्तुत गरिएको छ ।

तालिका २२: कृषि तथा पशु सेवासँग सम्बन्धित सामुदायिक संस्था तथा समूहको विवरण

वडा नम्बर	कृषक समूह			पशुपालन समूह			व्यावसायिक कृषि फर्म			कृषि सहकारी			एग्रोभेट र विउ विजन केन्द्र संख्या	कोल्ड स्टोर तथा रष्टिक स्टोर संख्या
	समूह संख्या	सदस्य		समूह संख्या	सदस्य		फर्म संख्या	सदस्य		सहकारी संख्या	सदस्य			
		म	पु		म	पु		म	पु		म	पु		
१	०	०	०	१	६	५	०	०	०	०	०	०	०	०
२	३	४०	२०	१	१०	५	०	०	०	२	३०	२०	२	०
३	३	३५	२५	२	१५	७	१	०	१	२	३०	४०	१	०
४	१	१५	१०	०	०	०	२	०	२	२	४०	३०	१	०
५	३	३५	२०	०	०	०	०	०	०	१	१२५	९५	०	०
६	३	३५	२५	०	०	०	१	०	१	१	१०	१५	०	०
७	४	७०	३०	१	६	५	२	०	४	४	७०	३०	१	०
८	२	१५	२५	२	१६	६	०	०	०	०	०	०	४	०
९	२	१०	२०	०	०	०	२	०	२	०	०	०	१	०
१०	४	४०	२०	१	१०	५	१	०	१	१	१९	६	२	०
११	५	६०	३०	१	७	४	२	०	२	४	६०	४०	१	१
१२	३	४०	२०	५	५०	२५	२	०	२	०	०	०	०	०
जम्मा	३३	३९५	२४५	१४	१२०	६२	१३	०	१५	१७	३८४	२७६	१३	१

श्रोत: संस्थागत सर्भेक्षण, २०८१

### ४.३ पर्यटन विकास

यस उपशिर्षकमा पर्यटन र पर्यटकीय स्थल र स्थलसँग जोडिएका विषयवस्तुहरूको विवरण प्रस्तुत गरिएको छ ।

#### ४.३.१ होटल, रिसोर्ट, होमस्टे तथा रेष्टुरेण्ट सम्बन्धी विवरण

कञ्चनपुर नगरपालिका भित्र सञ्चालनमा रहेका आवासीय र गैरआवासीय होटल, रिसोर्ट र रेष्टुरेण्टहरूको संख्या ११ वटा रहेको छ । जसमध्ये आवासीय सुविधा उपलब्ध रहेका होटलहरूको संख्या १० रहेको छ । सञ्चालित सबै होटल ननस्टार तहका रहेका छन् । यस सम्बन्धी विवरण देहायको तालिका नं. २३ मा प्रस्तुत गरिएको छ ।

तालिका २३: होटल, रिसोर्ट, होमस्टे र रेष्टुरेण्ट सम्बन्धी विवरण

नाम र ठेगाना	वडा नं.	बेड संख्या	किसिम	सम्पर्क	ईमेल
थारु सामुदायिक होमस्टे, जमुवा	६	२०	होमस्टे	९८१४७६७६१५	
ओखलदुङ्ग होटल, बलुवा चौक	७	०	आवासीय	९८६२८१४८३१	
फैमली रिसोर्ट एण्ड सेकुवा कर्नर, धरमपुर	७	०	रिसोर्ट	९८०७७१०९६०	
पाथिभरा होटल एण्ड लज, कञ्चनपुर	८	३	आवासीय	९८१९९६३०७७	
बेलटार सुष्मा होटल एण्ड लज, कञ्चनपुर	८	७	आवासीय	९८११७९२६९३	
मनोकामना होटल एण्ड लज, कञ्चनपुर	८	६	आवासीय	९८१३३३१०३५	
होटल एन्जिला एण्ड लज, कञ्चनपुर बेरियर	८	५	आवासीय	९८४२८०९०५ २	
मिथिला होटल एण्ड पार्टी प्यालेस प्रा. लि., कञ्चनपुर	८	३०	आवासीय	९८४२८५२४९ २	sanjibsah4599@gmail.com
एलिफेन्ट गार्डेन रिसोर्ट, बेंगरी	११	९	रिसोर्ट	९८१३६४२२७८	elephantgardenresort@gmail.com
निश्चय पौडेल होटेल, बेंगरी	११	०	आवासीय	९८१७३३७५९९	
मनकामना खाजा घर तथा पेंडा भण्डार, बेंगरी	११	०	आवासीय	९८०४२९२२४ ९	
<b>जम्मा</b>		<b>८०</b>			

श्रोत: संस्थागत सर्भेक्षण, २०८१

### ४.४ उद्योग, व्यापार तथा बैकिङ्ग

#### ४.४.१ उत्पादन तथा सेवामूलक उद्योग सम्बन्धी विवरण

यस क्षेत्रमा सञ्चालनमा रहेका उद्योगको कुल संख्या २४ रहेको छ । संचालित उद्योगहरू मध्ये घरेलु १३, लघु ५, मध्यम २ र ठूला ४ वटा उद्योग रहेका छन् । उपरोक्त उद्योगहरूमा १४ जना महिला र ९८ जना पुरुष गरी जम्मा ११२ जनाले प्रत्येक रोजगारी पाएको देखिन्छ । सञ्चालनमा रहेका उद्योगको नाम, ठेगाना, प्रकार, रोजगारी र उत्पादन हुने वस्तु सम्बन्धी विवरणलाई तालिका नं. २४ मा प्रस्तुत गरिएको छ ।

तालिका २४: उत्पादन तथा सेवामूलक उद्योग सम्बन्धी विवरण

वडा नम्बर	उद्योगको स्वामित्व	उद्योगको संख्या				प्रत्येक रोजगारी जना			उत्पादन हुने वस्तु र सेवाको नाम
		घरेलु	लघु	मध्यम	ठूला	महिला	पुरुष	जम्मा	
२	निजी	२	०	०	०	०	५	५	फर्निचर, काठ
५	निजी	२	०	०	०	२	१२	१४	कुटानी, पिसानी, फर्निचर
६	निजी	१	०	०	०	०	०	०	फर्निचर
७	निजी	१	४	१	०	६	३३	३९	खाद्यान्न, फलाम, फर्निचर, कुटानी पिसानी
८	निजी	०	०	०	२	१	१६	१७	कुटानी पिसानी मिल
९	निजी	३	०	१	०	०	१७	१७	खाद्यान्न, फर्निचर, कुटानी पिसानी
१०	निजी	१	०	०	०	०	१	१	कुटानी पिसानी

वडा नम्बर	उद्योगको स्वामित्व	उद्योगको संख्या				प्रत्यक्ष रोजगारी जना			उत्पादन हुने वस्तु र सेवाको नाम
		घरेलु	लघु	मध्यम	ठूला	महिला	पुरुष	जम्मा	
११	निजी	०	१	०	०	३	१	४	खाद्यान्न
१२	निजी	३	०	०	२	२	१३	१५	फर्निचर, खाद्यान्न, निर्माण, अन्य
जम्मा		१३	५	२	४	१४	१८	११२	

श्रोत: संस्थागत सर्भेक्षण, २०८१

### ४.४.२ मिल तथा संकलन र प्रसोधन सम्बन्धी विवरण

यस क्षेत्रमा कुल ५ वटा विद्युत मिल सञ्चालनमा रहेका छन् । त्यसैगरी १ वटा चिस्यान केन्द्र पनि रहेको देखिन्छ । विद्युत मिल वडा नं. ८ र ९ मा रहेका छन् भने चिस्यान केन्द्र वडा नं. १२ रहेको छ । यस सम्बन्धी वडागत विवरण तालिका नं. २५ मा प्रस्तुत गरिएको छ ।

तालिका २५: मिल, संकलन तथा प्रसोधन सम्बन्धी विवरण

वडा नं.	चिस्यान केन्द्र	कुटानी, पिसानी र पेलानी (मिल) संख्या			संकलन तथा प्रसोधन केन्द्र			विक्री केन्द्र वा कोसेली घर
		पानी मिल	डिजेल मिल	विद्युत मिल	कृषि	जडिबुटी	उद्योग	
१								
२								
३								
४								
५								
६								
७								
८					४			
९					१			
१०								
११								
१२	१							
जम्मा	१	०	०	५	०	०	०	०

श्रोत: संस्थागत सर्भेक्षण, २०८१

### ४.४.३ व्यापार र व्यवसाय सम्बन्धी विवरण

कञ्चनरुप नगरपालिका क्षेत्रमा सञ्चालनमा रहेका निजी स्वामित्वका व्यापार तथा व्यवसायको कुल संख्या २१ रहेको छ । यस्ता व्यापार व्यवसाय वडा नं. १, ३, ४, ५, ६ र १० बाहेकका वडाहरुमा संचालनमा रहेको देखिन्छ । व्यवसायको नाम, ठेगाना, संचालक र स्वामित्व सम्बन्धी विवरण तालिका नं. २६ मा प्रस्तुत गरिएको छ ।

तालिका २६: व्यापार तथा व्यवसाय सम्बन्धी विवरण

क्र.सं.	फर्मको नाम	वडा नं.	ठेगाना	व्यवसाय सञ्चालकको नाम	स्वामित्व
१	अमन कुमार नमन कुमार	२	महदेव पट्टि	अर्चना गुप्ता	निजी
२	कृष्णा जेनेरल स्टोर	२	बरमभिया	कृष्णा कुमार गुप्ता	निजी
३	गोरि कपडा पसल	२	बरमभिया	पुरशोतम गुप्ता	निजी
४	गुप्ता किराना पसल	७	बलुवा	जमही प्रसाद गुप्ता	निजी
५	एसके स्पलाइ जेनरल स्टोर	७	बलुवा चौक	रामानन्द प्रसाद शाह	निजी
६	सगरमथा खद्य विज भण्डार	७	बलुवा चौक	श्रीमति लीना चौधरी	निजी
७	स्वेक्षा किराना र जनरल स्टोर	७	बलुवा चौक	बिनु शाह	निजी
८	अली फ्रेस हाउस	७	रुपनगर	जवीर मुस्लिम	निजी
९	चौधरी मासु पसल	७	बालुवा	मिनादेवी चौधरी	निजी



क्र.सं.	फर्मको नाम	वडा नं.	ठेगाना	व्यवसाय सञ्चालकको नाम	स्वामित्व
१०	प्रगती फ्रेस हाउस	८	कञ्चनपुर बेरियर	विरेन्द्र सरदार	निजी
११	राजेश कलेक्सन	८	कञ्चनपुर	राजेश शाह	निजी
१२	कविर् जेनरल स्टोर	८	कञ्चनपुर	संजय शाह	निजी
१३	पुजा किराना पसल	८	कञ्चनपुर	तारा देवि सैनियार	निजी
१४	प्रियंका बस्त्रालय	८	कञ्चनपुर	प्रदिप प्रसाद गुप्ता	निजी
१५	मनोज फ्रेस हाउस	८	कञ्चनपुर बेरियर	मनोज कुमार चौधरी	निजी
१६	सिताराम फ्रेस हाउस	८	कञ्चनपुर बेरियर	नरेश चौधरी	निजी
१७	अमित किराना	९	रुपनगर	अशोक शाह	निजी
१८	प्रमोद किराना	११	सिमरा	प्रमोद कुमार मण्डल	निजी
१९	पवन किराना स्टोर्स	११	बकसाहा	पवन कुमार सिंह	निजी
२०	चौधरी बडगुर फ्रेस हाउस	११	सिमरा	दिपेश चौधरी	निजी
२१	गुरु प्रसाद दास	१२	चर्खिया	गुरु प्रसाद दास	निजी

श्रोत: संस्थागत सर्भेक्षण, २०८१

#### ४.४.४ बैंक तथा वित्तीय संस्था सम्बन्धी विवरण

नगरपालिकाभित्र ४ वटा वाणिज्य बैंक, १ वटा विकास बैंक र ६ वटा लघुवित्त वित्तीय संस्था रहेका छन् । बैंक तथा वित्तीय संस्थाबाट गरिएका वार्षिक कारोबार, लगानी रकम र लगानीको मुख्य क्षेत्र सम्बन्धी विवरण देहायको तालिका नं. २७ मा प्रस्तुत गरिएको छ ।

तालिका २७: बैंक तथा वित्तीय संस्था सम्बन्धी विवरण

क्र.सं.	बैंक तथा सहकारी संस्थाको नाम र ठेगाना	वडा नं.	वार्षिक कारोबार रकम ( रु.हजारमा)	लगानी रकम (रु.)	लगानीको मुख्य क्षेत्र
क.	<b>वाणिज्य बैंक</b>				
	माछापुच्छे बैंक लिमिटेड, कञ्चनपुर	८			
	एभरेष्ट बैंक लिमिटेड, बेरियर	८			
	सिटिजन्स बैंक लिमिटेड, कञ्चनपुर	८			
	नाबिल बैंक लिमिटेड, कञ्चनपुर	८			
ख.	<b>विकास बैंक</b>				
	नेपाल बैंक लिमिटेड, बेरियर	८			
ग.	<b>लघुवित्त संस्था</b>				
	हिमालयन लघुवित्त वित्तीय संस्था लि., बलुवा	७			
	महिला लघुवित्त वित्तीय संस्था लि., कञ्चनपुर	८			
	नेशनल लघुवित्त वित्तीय संस्था लि., रुपनगर	९			
	शृजनशील लघुवित्त वित्तीय संस्था लि., सिमरा	११			
	विजय लघुवित्त वित्तीय संस्था लि., रुपनगर	१२			
	नेरुडे मिर्मिरे लघुवित्त वित्तीय संस्था लि., प्रगती टोल	१२			

श्रोत: संस्थागत सर्भेक्षण, २०८१

#### ४.४.५ सहकारी सम्बन्धी विवरण

कञ्चनरुप नगरपालिका भित्र कुल ७५ वटा सहकारी संस्थाहरू रहेका छन् । सबैभन्दा उच्च संख्यामा वडा नं. ८ मा १६ वटा रहेको देखिन्छ । सहकारी संस्थाहरूको शेयर पुँजी करिब रु. ९ करोड ८९ लाख भन्दा बढी र बचत रकम करिब रु. ५० करोड ९० लाख भन्दा बढी रहेको छ । त्यसैगरी यी सहकारी संस्थाहरूमा ६६५६ महिला र २८५९१ पुरुष गरी कुल ९५१५ जना शेयर सदस्य रहेका छन् । सहकारीहरूले कृषि, पशुपालन, व्यवसाय, भवन निर्माण, औषधी उपचा लगायतका क्षेत्रमा लगानी गर्ने गरेको पाईन्छ, भने हाल यी संस्थाहरूबाट २७८६ महिला र ११४२ जनाले ऋण प्राप्त गरी लगेको देखिन्छ । हाल सम्मको आँकडा अनुसार यस क्षेत्रमा रहेका सहकारी संस्थाहरूले कम्तिमा ५ हजार र बढीमा ४० लाख रकम सम्मको ऋण लगानी गरेको देखिन्छ । सहकारी संस्थाको नाम, ठेगाना, सहकारीको किसिम, शेयर सदस्य, शेयर पुँजी, बचत पुँजी, ऋणीहरूको संख्या, ऋण प्रवाह र लगानीको मुख्य क्षेत्र सम्बन्धी विवरण तालिका नं. २८ मा प्रस्तुत गरिएको छ ।

तालिका २८: सहकारी सम्बन्धी विवरण

क्र.सं.	सहकारी संस्थाको नाम र ठेगाना	व. न.	सहकारीको किसिम	शेयर सदस्य		कुल शेयर पुँजी	कुल बचत पुँजी	ऋणी संख्या		ऋण प्रवाह		लगानीको क्षेत्र
				महिला	पुरुष			महिला	पुरुष	अधिकतम	न्यूनतम	
१	श्री गौरी महिला वचत तथा ऋण सहकारी संस्था लि. वैरवा	१										
२	श्री जनप्रिय बहुउद्देशिय सहकारी संस्था लि. वैरवा	१										
३	जनता बहुउद्देशिय सहकारी संस्था लि. वैरवा	१										
४	नोबेल कृषि स.सं.लि., बरमभिया	२	कृषि	५९४	६६२	१३७०५२००	६३७६६९३८	११८	२३०	१५०००००	१०००	कृषि, व्यवसाय, अन्य
५	मिथिला कृषि स.सं.लि., बरमभिया	२	कृषि	४३	८३	१८११०००	१४६९८०९६	२४	९६	५०००००	५०००	कृषि, पशुपालन, औसधि उपचार, घर निर्माण, व्यवसाय, अन्य
६	मा घन्जु कृषि स.सं.लि., बरमभिया	२	कृषि	२१	३८	११९४५०१	९५०८७९			२०००००	५०००	कृषि, पशुपालन, अन्य, घर निर्माण, व्यवसाय
७	पशुपति बहुमुखि सहकारी संस्था	२										
८	सजिलो कृषि स.सं.लि., कविलशा	३	कृषि	१२०	१२९	५०३९०५१	९६०३९८६	९१	१०४	६०००००	५०००	कृषि
९	श्री सम्पूर्ण वचत तथा ऋण स.सं.लि., कञ्चनपुर	४	ऋण तथा वचत	१९५	३८१	१०००००००	४०००००००	४९	८५	९०००००	५००००	भवन निर्माण, पशुपालन, औसधि उपचार, अन्य, कृषि
१०	श्री माँ भगवती महिला वचत तथा ऋण सहकारी संस्था लि. जगतपुर ५	४										
११	श्री एकता वचत तथा ऋण सहकारी संस्था लि. जगतपुर १	४										
१२	श्री शुभलक्ष्मि वचत तथा ऋण सहकारी संस्था लि. जगतपुर ८	४										

क्र.सं.	सहकारी संस्थाको नाम र ठेगाना	व. न.	सहकारीको किसिम	शेयर सदस्य		कुल शेयर पुँजी	कुल बचत पुँजी	ऋणी संख्या		ऋण प्रवाह		लगानीको क्षेत्र
				महिला	पुरुष			महिला	पुरुष	अधिकतम	न्यूनतम	
१३	श्री साभेदारी कृषि सहकारी संस्था लि.	४										
१४	श्री साइकृष्णा कृषि सहकारी संस्था लि. जगतपुर ९	४										
१५	श्री सजिलो कृषि सहकारी संस्था लि.	४										
१६	पिप्रा महिला साना किसान कृषि स.सं.लि., पिप्रा	५	महिला	८४७	०	५९४००००	१६०९००००	३९७	०	६०००००	५००००	पशुपालन, कृषि, औसधि उपचार
१७	सप्तऋषि कृषि सहकारी संस्था लि.	५										
१८	वगैचा कृषि सहकारी संस्था लि.	५										
१९	श्री त्रिशक्ति वचत तथा ऋण सहकारी संस्था पिप्रा पूर्व ३	५										
२०	त्रिशक्ति वचत तथा ऋण सहकारी संस्था लि. पिप्रापूर्व ३	५										
२१	घोघनपुर साना किसान कृषि स.सं.लि., घोघनपुर	६	कृषि	३१८	०	२५२१८००	५८५४४४०	१६२	०	७०००००	५००००	कृषि, पशुपालन, भवन निर्माण, औसधि उपचार, अन्य
२२	मनकामना महिला स.सं.लि., जमुवा	६	ऋण तथा वचत	६१५	०	७८८००	१०६८०२०८	३६१	०	५००००	५०००	कृषि, पशुपालन, अन्य
२३	श्री जनजागरण सहकारी संस्था लि.घोघनपुर ५	६										
२४	श्री रामजानकी वचत तथा ऋण सहकारी संस्था घोघनपुर ८	६										
२५	पौड कृषि सहकारी संस्था	६										
२६	पौड कृषि सहकारी संस्था	६										
२७	रामजनकी वचत तथा ऋण स.सं.लि., सितापुर	७	ऋण तथा वचत	२२३	१९९	१७२०६००	८५१५७००	४२	४०	३०००००	५०००	कृषि, अन्य, पशुपालन,

क्र.सं.	सहकारी संस्थाको नाम र ठेगाना	व.न.	सहकारीको किसिम	शेयर सदस्य		कुल शेयर पुँजी	कुल बचत पुँजी	ऋणी संख्या		ऋण प्रवाह		लगानीको क्षेत्र
				महिला	पुरुष			महिला	पुरुष	अधिकतम	न्यूनतम	
२८	सिर्जनशील बचत तथा ऋण स.सं.लि., बलुवा चौक	७	ऋण तथा बचत	४५	३८	७९३१००	२२५५५२२	१४	१९	३०००००	५०००	अन्य
२९	पंचकन्या कृषि स.सं.लि., सितापुर	७	कृषि	२६	३२	२५००००	६०००००	१०	१५	१०००००	५०००	कृषि, औसधि उपचार, पशुपालन, अन्य
३०	सृजनात्मक महिला सहकारी संस्था लि. धरमपुर १ सप्तरी	७										
३१	श्री सितापुर कृषि सहकारी संस्था लि.	७										
३२	श्री आदिवासी जनजाती कृषि सहकारी संस्था लि. धरमपुर २	७										
३३	सप्तऋषि कृषि सहकारी संस्था	७										
३४	सहयोगी बचत तथा ऋण स.सं.लि., कञ्चनपुर	८	ऋण तथा बचत	२१६०	८३४	३३५९९,०००	२८१३३९,३११	५१३	३४६	४००००००	१०००	कृषि, पशुपालन, भवन निर्माण, औसधि उपचार, अन्य
३५	नवदुर्गा महिला बचत तथा ऋण सहकारी संस्था लि.	८										
३६	श्री डाकुरी कृषि सहकारी संस्था लि.	८										
३७	श्री पानो श्रमजीवी उपभोक्ता सहकारी संस्था लि.	८										
३८	श्री सहारा नेपाल बचत तथा ऋण सहकारी संस्था लि. कञ्चनपुर ८	८										
३९	श्री प्रभात किरण बचत तथा ऋण सहकारी संस्था लि. कञ्चनपुर २	८										
४०	श्री न्यू साभा बचत तथा ऋण सहकारी संस्था लि. कञ्चनपुर ४	८										

क्र.सं.	सहकारी संस्थाको नाम र ठेगाना	व. न.	सहकारीको किसिम	शेयर सदस्य		कुल शेयर पुँजी	कुल बचत पुँजी	ऋणी संख्या		ऋण प्रवाह		लगानीको क्षेत्र
				महिला	पुरुष			महिला	पुरुष	अधिकतम	न्यूनतम	
४१	श्री संयुक्त व्यापारी वचत तथा ऋण सहकारी संस्था लि. कञ्चनपुर ४	८										
४२	श्री गौरी गाउँ कृषि सहकारी संस्था लि.	८										
४३	श्री श्रमजीवी उपभोक्ता सहकारी संस्था लि. कञ्चनपुर	८										
४४	अन्नपुर्ण सहकारी संस्था लि.	८										
४५	कान्तिपुर नेपाल बहुमुखी सहकारी संस्था लि.	८										
४६	पिछडावर्ग कृषि सहकारी संस्था लि.	८										
४७	अम्बे बहुउद्देशिय सहकारी संस्था लि.	८										
४८	श्री सप्तकोशी वचत तथा ऋण सहकारी संस्था घोघनपुर ५	८										
४९	श्री कञ्चन सगरमाथा वचत तथा ऋण सहकारी संस्था लि.	८										
५०	श्री कोशिका कृषि सहकारी संस्था लि.	९										
५१	श्री पञ्चकन्या कृषि सहकारी संस्था लि.	९										
५२	रुपनगर किसान बहुउद्देशीय सहकारी संस्था लि.	९										
५३	राधा कृष्ण कृषि स.सं.लि., बदगामा	१०	कृषि	१५	३६	१२७५०००	१९०५१	५	१३	१०००००	२००००	कृषि, पशुपालन
५४	सर्वोदय कृषि सहकारी संस्था लि. बदगामा २	१०										
५५	सत्यगुरु कृषि स.सं.लि., ठेलिया लक्षणपट्टी	११	कृषि	५८	३६	२४९०००	३३०८६५	१५	१९	५००००	५०००	कृषि

क्र.सं.	सहकारी संस्थाको नाम र ठेगाना	व. न.	सहकारीको किसिम	शेयर सदस्य		कुल शेयर पुँजी	कुल बचत पुँजी	ऋणी संख्या		ऋण प्रवाह		लगानीको क्षेत्र
				महिला	पुरुष			महिला	पुरुष	अधिकतम	न्यूनतम	
५६	कृषि जन सामुदायिक स.सं.लि., सिमरा	११	बहुउद्देश्यीय	३५	५०	७३१८००	२२१९०६९	११	२१	३०००००	१००००	कृषि, पशुपालन
५७	त्रिवेणी वचत तथा ऋण स.सं.लि., बेंगरी	११	ऋण तथा वचत	२७५	०	१५१५३२३५	१०९२४०४०	१८०	०	१०००००	५०००	कृषि, पशुपालन, भवन निर्माण, औसधि उपचार, अन्य
५८	श्री खोतर देवी कृषि सहकारी संस्था लि.	११										
५९	श्री नमस्कार वचत तथा ऋण सहकारी संस्था लि.	११										
६०	श्री हिमशिखर वचत तथा ऋण सहकारी संस्था लि. ठेलिया ५	११										
६१	श्री सिद्धिदात्री कृषि सहकारी संस्था लि.	११										
६२	श्री तपेश्वरी बहुमुखी दुग्ध उत्पादन स.सं.लि.	११										
६३	हिमचुली वचत तथा ऋण सहकारी संस्था लि. वक्साहा	११										
६४	दिव्य ज्योती बहुउद्देश्यीय सहकारी संस्था लि.	११										
६५	शुभकामना महिला स.सं.लि., रुपनगर	१२	ऋण तथा वचत	८३६	०	१८२६४००	२३२४५०१४	७१०	०	१०००००	२००००	कृषि, पशुपालन, औसधि उपचार
६६	हलेशी ऋण तथा स.सं.लि., रुपनगर	१२	ऋण तथा वचत	४३	९१	८५५५००	९९०३९२६	२९	१०२	५०००००	५०००	औसधि उपचार, अन्य
६७	शुभदिप कृषि स.सं.लि., वस्तीपुर	१२	कृषि	६२	५०	११२००००	३००००००	३०	१६	२०००००	५०००	कृषि, पशुपालन
६८	सगरमाथा बहुमुखी स.सं.लि., रुपनगर	१२	बहुउद्देश्यीय	१२५	२००	१०५००००	५५४७७९०	२५	३६	२०००००	५०००	कृषि, अन्य
६९	श्री जनजागरण कृषि सहकारी संस्था	१२										

क्र.सं.	सहकारी संस्थाको नाम र ठेगाना	व. न.	सहकारीको किसिम	शेयर सदस्य		कुल शेयर पुँजी	कुल बचत पुँजी	ऋणी संख्या		ऋण प्रवाह		लगानीको क्षेत्र
				महिला	पुरुष			महिला	पुरुष	अधिकतम	न्यूनतम	
	लि. धरमपुर ८											
७०	श्री शारदा वचत तथा ऋण सहकारी संस्था लि. रुपनगर ६	१२										
७१	श्री धर्मेश्वर कृषि सहकारी संस्था लि. धरमपुर ८	१२										
७२	श्री चण्डिका वचत तथा ऋण सहकारी संस्था लि. रुपनगर ७	१२										
७३	श्री जनमुखी कृषि सहकारी संस्था रुपनगर ७	१२										
७४	नवसृजनशिल कृषि सहकारी संस्था लि.	१२										
७५	कुन्तामाइ कृषि सहकारी संस्था लि.	१२										
	<b>जम्मा</b>			६६५६	२८५९	९८९१३९८७	५०९५४४८३५	२७८६	११४२	११३०००००	२६२०००	

श्रोत: संस्थागत सर्भेक्षण, २०८१



## परिच्छेद ५ : सामाजिक अवस्था

यस परिच्छेदमा शिक्षा, स्वास्थ्य, खानेपानी तथा सरसफाई, लक्षित वर्ग, कला, संस्कृति जस्ता विषयहरू समावेश गरिएका छन् ।

### ५.१ शैक्षिक तथा मानव संसाधन विकास

यस शिर्षक अन्तर्गत शैक्षिक स्थिति र शैक्षिक संस्थाको अवस्था प्रस्तुत गरिएको छ ।

#### ५.१.१ पाँच वर्षभन्दा माथिको साक्षरता विवरण

कञ्चनरुप नगरपालिकाको साक्षरता दर ६७.२९ प्रतिशत (५ वर्ष माथिको जनसंख्याको) रहेको छ । जसमध्ये पुरुष साक्षरता ७६.३० प्रतिशत रहेको छ भने महिला साक्षरता ५८.२७ प्रतिशत रहेको छ । वडागत रूपमा वडा नं. १२ को पुरुष साक्षरता सबैभन्दा अधिक ८३.१२ प्रतिशत रहेको छ भने सबैभन्दा न्यून वडा नं. ५ मा ६६.२१ प्रतिशत साक्षरता रहेको छ । त्यसैगरी महिला तर्फ अधिक साक्षरता वडा नं. १२ मा ६८.३३ प्रतिशत र न्यून साक्षरता वडा नं. ३ मा ५१.६६ प्रतिशत रहेको छ । यस सम्बन्धी वडागत विवरण तालिका नं. २९ मा प्रस्तुत गरिएको छ ।

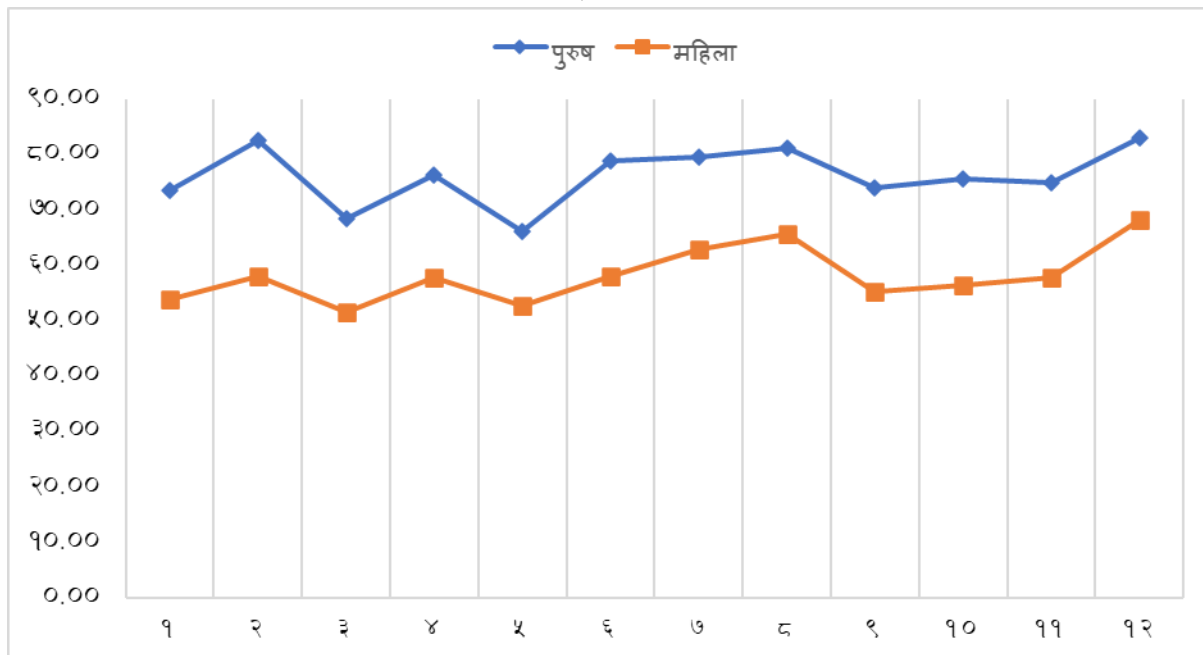
तालिका २९: पाँच वर्षभन्दा माथिको साक्षरता विवरण

वडा नं.	लिङ्ग	५ वर्ष र सो भन्दा माथिको जनसंख्या	साक्षरताको अवस्था अनुसार जनसंख्या				साक्षरता दर
			पढ्न र लेख्न सक्ने	पढ्न जान्ने	पढ्न र लेख्न नजान्ने	नखुलेको	
१	पुरुष	२१२४	१५६६	१	५५७	०	७३.७३
	महिला	२२६०	१२२२	०	१०३८	०	५४.०७
२	पुरुष	१९८९	१६४२	०	३४७	०	८२.५५
	महिला	२०६३	११९७	५	८६१	०	५८.०२
३	पुरुष	१४५१	९९६	०	४५५	०	६८.६४
	महिला	१६०१	८२७	०	७७४	०	५१.६६
४	पुरुष	२४५८	१८७९	२	५७७	०	७६.४४
	महिला	२४९६	१४४६	२	१०४८	०	५७.९३
५	पुरुष	२२४३	१४८५	०	७५७	१	६६.२१
	महिला	२२८७	१२०६	०	१०८१	०	५२.७३
६	पुरुष	१९७५	१५६१	७	४०७	०	७९.०४
	महिला	२२७८	१३२२	७	९४९	०	५८.०३
७	पुरुष	१६६२	१३२५	३०	३०७	०	७९.७२
	महिला	१७२८	१०९०	३८	६००	०	६३.०८
८	पुरुष	३५६८	२९०२	४	६६२	०	८१.३३
	महिला	३५२१	२३१९	४	११९८	०	६५.८६
९	पुरुष	१९३३	१४३४	३	४९६	०	७४.१९
	महिला	२१४९	११८८	९	९५२	०	५५.२८
१०	पुरुष	१४७८	१११९	०	३५९	०	७५.७१
	महिला	१४४६	८१७	१	६२६	२	५६.५०
११	पुरुष	२९५९	२२१७	९	७३३	०	७४.९२
	महिला	३३००	१९०७	१६	१३७७	०	५७.७९
१२	पुरुष	१८३७	१५२७	२	३०८	०	८३.१२
	महिला	२०४३	१३९६	१	६४६	०	६८.३३
जम्मा पुरुष		२५६७७	१९६५३	५८	५९६५	१	७६.३०
जम्मा महिला		२७१७२	१५९३७	८३	१११५०	२	५८.२७

वडा नं.	लिङ्ग	५ वर्ष र सो भन्दा माथिको जनसंख्या	साक्षरताको अवस्था अनुसार जनसंख्या				
			पढ्न र लेख्न सक्ने	पढ्न जान्ने	पढ्न र लेख्न नजान्ने	नखुलेको	साक्षरता दर
कुल जम्मा		५२८४९	३५५९०	१४१	१७११५	३	६७.२९

श्रोत: राष्ट्रिय जनगणना, २०७८

५ वर्षभन्दा माथिको जनसंख्याको लिङ्ग र वडागत साक्षरताको अवस्थालाई तल प्रस्तुत रेखाचित्रमा देखाइएको छ।  
रेखाचित्र ४ : ५ वर्ष माथिको साक्षरता



### ५.१.२ शैक्षिक संस्था सम्बन्धी विवरण

कञ्चनरुप नगरपालिका अन्तर्गत कुल ५८ वटा विद्यालय र ३ वटा क्याम्पस रहेका छन्। विद्यालयहरूमध्ये ३५ वटा सामुदायिक विद्यालय र २३ वटा संस्थागत विद्यालय रहेका छन्। ३५ वटा विद्यालय मध्ये १ वटा विद्यालयमा प्रारम्भिक बाल विकास केन्द्रको पठनपाठन हुने गरेको देखिन्छ। यस क्षेत्रमा रहेका शैक्षिक संस्थाको विवरण तालिका नं. ३० मा प्रस्तुत गरिएको रहेको छ।

तालिका ३०: शैक्षिक संस्था सम्बन्धी विवरण

क्र.स.	विद्यालयको नाम	वडा नं.	संचालित कक्षा	अनुमति प्राप्त वर्ष	सम्पर्क नं.
<b>सामुदायिक विद्यालय</b>					
१	लक्ष्मी नारायण मावि, बैरवा	१	मावि (२-१२)	२०१५-०१-१०	९८४३४४२००२
२	मदरसा मुनवेरुल इस्लाम बैरवा	१	आवि (१-८)	२०७९-०२-०२	९८२२३२३६९०
३	तालिमुलकुरान मदरसा	१	आवि (१-८)	२०८१-०१-०२	९८२२३६३७३६
४	मदरसा इस्लामिया आवि, महादेवपट्टी	२	आवि (१-८)	२०७४-११-११	९८१९०५९४९७
५	जामिया इस्लामिया मदरसा	२	मदरसा	२००८-०४-०८	९८१९७६४११६
६	राष्ट्रिय आवि, बरमभिया	३	आवि (१-८)	२०२९-०१-०५	९८४२८५१८२९
७	शंकर मावि, बरमभिया	३	मावि (२-१२)	२०३४-०८-०३	९८५८३२०६०४
८	दलित रा.प्रा.वि., तत्मा टोल	३	आवि (१-८)	२०६८-०७-२८	९८१४७७७६०१
९	राष्ट्रिय मावि, बनरैत टोल	३	मावि (२-१२)	२०४७-०१-०२	९८०५९५०२२२

क्र.स.	विद्यालयको नाम	वडा नं.	संचालित कक्षा	अनुमति प्राप्त वर्ष	सम्पर्क नं.
१०	राष्ट्रिय आवि, जगतपुर	४	आवि (१-८)	२००८-०१-१०	९८१५७७७४१६
११	राष्ट्रिय आवि, वकाल	४	आवि (१-८)	२०३७-०१-१०	९८११७९३७८५
१२	राष्ट्रिय आवि, कविलासा	४	आवि (१-८)	२०४५-०१-१०	९८४२८३२५२४
१३	राष्ट्रिय आवि, पिप्रा	५	आवि (१-८)	२०१७-०१-१०	९८४२८७९५७३
१४	भगवती राष्ट्रिय आवि, पथरी	५	आवि (१-८)	२०४५-०१-२१	९८१५३११२१५
१५	महेन्द्र जनता मावि, बलुवा	६	मावि (२-१२)	२०१२-०१-१०	९८२५७६८४८१
१६	मदरसा निजामिया मिफताउल उलुम, जमुवा	६	मदरसा	२०७७-०१-०३	९८०५९०९५५६
१७	राष्ट्रिय आवि, जमुवा	६	आवि (१-८)	२०४५-०१-०४	९८१५७०१३९८
१८	भूकृती माध्यमिक विद्यालय	७	मावि (२-१२)		९८२७७४७३८८
१९	राष्ट्रिय आवि, सितापुर	७	आवि (१-८)	२०५५-११-१०	९८०५९१६३१६
२०	भगवती रा.आवि	८	आवि (१-८)	२०६१-१०-१६	९८४२८५०५०५
२१	पब्लिक आवि	८	आवि (१-८)	२०२१-०१-२१	९८४२८३०५६२
२२	सर्वोदय मावि	८	मावि (२-१२)	२०१२-०६-२३	९८४२८५२१२३
२३	कासीमुल उलुम मदरसा	९	आवि (१-८)	२०३९-०२-१३	९८४२८२२६०६
२४	राष्ट्रिय आवि, भोडहा	१०	आवि (१-८)	२०५२-०३-१५	९८४२८२१०६८
२५	जनता आवि, बदगामा	१०	आवि (१-८)	२०१७-०१-०५	९८४२८५३०११
२६	सुन्दरी राष्ट्रिय आवि, रघुनाथपुर	११	आवि (१-८)	२०६६-०१-०३	९८१६७६६६७७
२७	दुर्गा आधरभुत विद्यालय	११	आवि (१-८)	२०२१-०१-२५	९८०५९०९९११
२८	मदरसा मुमताजुल उलुम, गोरपार	११	आवि (१-८)	२०७४-०२-२५	९८०५९१८३१०
२९	डम्बर देवी भगवती जनता आवि	११	आवि (१-८)	२०६०-०१-१०	९८१४७४७९६०
३०	राष्ट्रिय जनता आवि	११	आवि (१-८)	२०६६-०५-१६	९८२५७४६२३७
३१	भुवन मावि, ठेलिया	११	मावि (२-१२)	२०१६-१०-१२	९८११७८८९२३
३२	राष्ट्रिय आवि, वस्तिपुर	१२	आवि (१-८)	२०१७-०८-२५	९८०५९४५५८७
३३	मदरसा इस्लामिया, रुपनगर	१२	आवि (१-८)	२०६६-०७-०१	९८०७७५४५२३
३४	वीरेन्द्र केशरी खेमराज जनता प्रथमिक विद्यालय	१२	पूर्व प्राथमिक (ECD)	२०८०-१२-२१	९८२२५१९६०६
३५	शंकर मावि	१२	मावि (२-१२)		९८६२९७०२२५
<b>संस्थागत विद्यालय</b>					
१	सगरमाथा पब्लिक एकेडेमी, बरमभिया	२	आवि (१-८)	२०७१-०१-०१	९८०४३९०९९४
२	नेशनल एभरेस्ट बोर्डिङ्ग स्कुल	२	आवि (१-८)	२०६४-०१-०५	९८२५७६३०४०
३	गिता ज्ञान कुञ्ज इंगलिस एकेडेमी, बरमभिया	२	आवि (१-८)		
४	गणेश केटिकेटा फुल्वारी स्कुल, बरनैत टोल	३	पूर्व प्राथमिक (ECD)	२०१४-०१-०५	९८०५९३१९०३
९	लोटस ईग्लिश एकेडेमी	३	आवि (१-८)	२०५८-०१-०५	९८११७८२३५०
५	न्यू भिजन एकेडेमी	५	आवि (१-८)	२०७६-०१-०५	९८१७७८२३९५
६	न्यू जेभिअर स्कुल	५	पूर्व प्राथमिक (ECD)	२०७४-०८-२७	९८६२९३२०१९
७	श्री राजाजी जन जागरण एकेडेमी	६	मावि (२-१२)		

क्र.स.	विद्यालयको नाम	वडा नं.	संचालित कक्षा	अनुमति प्राप्त वर्ष	सम्पर्क नं.
८	सुयोदय एकेडेमी, आदर्श टोल	७	आवि (१-८)	२०७३-०१-०३	९८२१७०३३३७
९	एडभाण्स एजुकेशनल एकेडेमी	७	आवि (१-८)	२०७३-०१-१०	९८०४७९६२४९
१०	सुयोदय इंगलिस बोर्डिङ्ग स्कुल	७	आवि (१-८)	२०७५-०१-१०	९८१६७५८७५८
११	माउन्ट एवरेस्ट विद्या मन्दिर, कञ्चनपुर	८	आवि (१-८)	२०७४-०५-१५	९८१९७६८५२१
१२	बाल बोध मावि	८	मावि (२-१२)	२०५५-०१-०३	९८५२८६०७७३
१३	मदरल्याण्ड ईंग्लिश स्कुल, कञ्चनपुर	८	आवि (१-८)	२०६०-०३-०२	९८१६७२६४५४
१४	डेफोडिल इड्लिस स्कुल, कञ्चनपुर	८	मावि (२-१२)	२०५६-०१-०३	९८०१५८१५६२
१५	इन्टेल ईन्टरनेशनल लक्की ईंग्लिश स्कुल	८	मावि (२-१२)	२०६१-०१-१५	९८०७७६६९७१
१६	पिस एन्जल स्कुल	८	मावि (२-१२)	२०६४-०१-१७	९८०४७००९८५
१७	चिलड्रेन्स मोडेल स्कुल, बरियार	८	मावि (२-१२)	२०३८-०९-२७	९८११७२०४११
१८	आरडि मेमोरियल एकेडेमी	९	आवि (१-८)	२०७०-०१-०५	९८१५७७६७९४
१९	ब्राइट फ्यचर ईंग्लिश स्कुल	१०	आवि (१-८)	२०७५-०१-०५	९८०४०४६१८३
२०	श्री टीनाइस एकेडेमी	११	आवि (१-८)	२०५६-०१-०१	९८११७०६९५४
२१	पूमरोज सेकेन्डी ईंग्लिश स्कुल	११	मावि (२-१२)	२०६३-०२-०३	९८४२८८०९७५
२२	सुनखारी ईंग्लिश बोर्डिङ्ग स्कुल	१२	आवि (१-८)	२०७०-०१-०१	९८१६३६२५९७
२३	लिटिल फ्लावर बोर्डिङ्ग स्कुल	१२	मावि (२-१२)	२०५१-०१-२०	९८५११५३६७६

श्रोत: संस्थागत सर्भेक्षण, २०८१

### ५.१.३ तहगत रूपमा शैक्षिक संस्था र विद्यार्थी विवरण

नगरपालिका अन्तर्गत रहेका ६१ वटा शैक्षिक संस्थाहरूलाई तहगत रूपमा हेर्दा आधारभूत तहसम्म पठनपाठन हुने ३९ वटा, माध्यमिक तहसम्मको पठनपाठन हुने १६ वटा, प्रारम्भिक बाल विकास केन्द्र ३ वटा र उच्च शिक्षा पठनपाठन हुने क्याम्पस संख्या ३ वटा रहेको छ। यस क्षेत्रमा रहेका शैक्षिक संस्थाको तहगत संख्या तालिका नं. ३१ मा प्रस्तुत गरिएको रहेको छ।

तालिका ३१: शैक्षिक संस्था सम्बन्धी विवरण

क्र.स.	शैक्षिक संस्थाको किसिम र संख्या	शैक्षिक संख्याको तह अनुसार संख्या			
		आधारभूत तह (१-८)	माध्यमिक तह कक्षा (१-१२)	प्रारम्भिक बाल विकास केन्द्र	स्नातक तह क्याम्पस
१	सामुदायिक विद्यालय (३५)	२६	८	१	
२	संस्थागत विद्यालय (२३)	१३	८	२	
३	क्याम्पस				३
कुल जम्मा		३९	१६	३	३

श्रोत: संस्थागत सर्भेक्षण, २०८१

### ५.१.४ विद्यालयमा अध्ययन गरिरहेका तहगत छात्रछात्राको विवरण

शैक्षिक वर्ष २०८० मा यस नगरपालिकाभित्र सञ्चालनमा रहेका विद्यालयमा अध्ययन गरिरहेका विद्यार्थीको कुल संख्या १५९७७ रहेको छ। जसमध्ये छात्राको संख्या ७९३८ र छात्रको संख्या ८०३९ रहेको छ। विद्यालयगत रूपमा छात्रछात्राहरूको तहगत विवरण अनुसूची २ मा प्रस्तुत गरिएको छ। तहगत तथा जातजातिगत रूपमा अध्ययन गर्ने छात्रछात्राहरूको सारांशगत विवरण तालिका नं. ३२ मा प्रस्तुत गरिएको छ।

तालिका ३२: विद्यालयमा अध्ययन गरिरहेका तहगत छात्रछात्राको विवरण

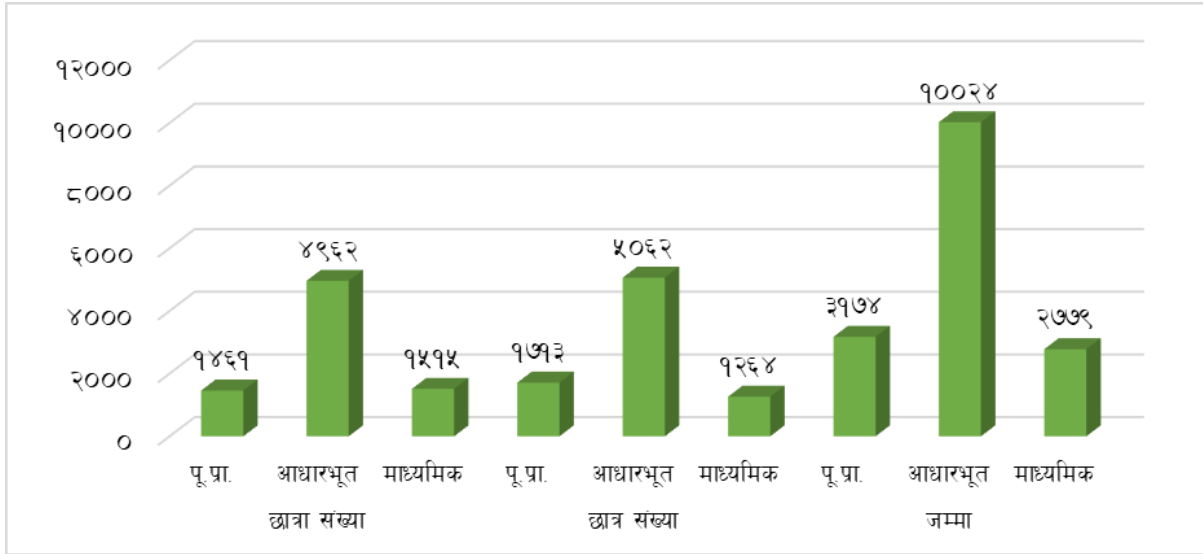
विद्यालयको नाम	छात्रा संख्या			छात्र संख्या			जम्मा		
	पू. प्रा.	आधारभूत	माध्यमिक	पू. प्रा.	आधारभूत	माध्यमिक	पू. प्रा.	आधारभूत	माध्यमिक

विद्यालयको नाम	छात्रा संख्या			छात्र संख्या			जम्मा		
	पू.प्रा.	आधारभूत	माध्यमिक	पू.प्रा.	आधारभूत	माध्यमिक	पू.प्रा.	आधारभूत	माध्यमिक
सामुदायिक विद्यालय	६२१	३७९९	१४०४	६००	३४६०	११२३	१२२१	७२५९	२५२७
संस्थागत विद्यालय	८४०	११६३	१११	१११३	१६०२	१४१	१९५३	२७६५	२५२
<b>कुल जम्मा</b>	<b>१४६१</b>	<b>४९६२</b>	<b>१५१५</b>	<b>१७१३</b>	<b>५०६२</b>	<b>१२६४</b>	<b>३१७४</b>	<b>१००२४</b>	<b>२७७९</b>

श्रोत: संस्थागत सर्भेक्षण, २०८१

माथीको तालिका नं. ३२ का आधारमा छात्रछात्राहरूको विवरण रेखाचित्र नं. ५ मा प्रस्तुत गरिएको छ।

रेखाचित्र ५ : विद्यालयमा अध्ययनरत विद्यार्थी विवरण



#### ५.१.५ क्याम्पस तथा अध्ययनरत छात्रछात्रा सम्बन्धी विवरण

कञ्चनरूप नगरपालिका भित्र अप्राविधिक धारको अध्ययन अध्यापनका लागि ३ वटा क्याम्पस संचालनमा रहेका छन्। यस क्षेत्रमा रहेका क्याम्पसमा ८९६ छात्रा र ७०९ छात्र गरी कुल १६०५ जना अध्ययनरत रहेका छन्। यस सम्बन्धी क्याम्पस अनुसारको थप विवरण तालिका नं. ३३ मा प्रस्तुत गरिएको छ।

तालिका ३३: क्याम्पस तथा अध्ययनरत छात्रछात्रा सम्बन्धी विवरण

क्र.स.	कलेज/क्याम्पसको नाम	बडा नं.	भवन संख्या	कोठा संख्या	पुरुतकालय	खेलमैदान	शौचालय	खानेपानी	विद्यार्थी संख्या		
									छात्रा	छात्र	जम्मा
१	अन्नपूर्ण बहुमुखी क्याम्पस	८	२	२१	छ	छ	छुट्टा छुट्टै	छ	८०६	६२४	१४३०
२	सुनगाभा बहुमुखी कलेज	८	१	१०	छैन	छैन	छुट्टा छुट्टै	छ	१५	३०	४५
३	रूपनगर नन्दराज संग्रौला क्याम्पस, रूपनगर	१२	१	१२	छ	छैन	छुट्टा छुट्टै	छ	७५	५५	१३०
<b>जम्मा</b>			<b>४</b>	<b>४३</b>					<b>८९६</b>	<b>७०९</b>	<b>१६०५</b>

श्रोत: संस्थागत सर्भेक्षण, २०८१

#### ५.१.६ खुद भर्ना दर, निरन्तरता दर र उत्तीर्ण दर

नगरपालिका क्षेत्रमा रहेका ३५ सामुदायिक विद्यालय तथा २३ वटा संस्थागत विद्यालयहरूको खुद भर्ना दर, निरन्तरता दर र उत्तीर्ण दरको विद्यालयगत विवरण अनुसूची ३ मा प्रस्तुत गरिएको छ।

### ५.१.७ शैक्षिक गुणस्तर सम्बन्धी विवरण

यस क्षेत्रमा सञ्चालनमा रहेका ३५ सामुदायिक विद्यालय र २३ वटा संस्थागत विद्यालयहरू मध्ये ५० वटा विद्यालयमा विद्यालय सुधार योजना अद्यावधिक अवस्थामा रहेको छ। त्यसैगरी, ८ वटा विद्यालयमा स्थानीय पाठ्यक्रम लागु भएको, ५० वटा विद्यालयमा इन्टरनेटको सुविधा रहेको, ४६ वटा विद्यालयमा बाल क्लब गठन भएको र ३ वटा विद्यालयमा बालमैत्री शिक्षण विधिको प्रयोग भएको देखिन्छ। यस सम्बन्धी सम्पूर्ण विवरण **अनुसूची ४** मा उल्लेख गरिएको छ। उपर्युक्त विवरणको संख्यात्मक अवस्था दर्साउने संक्षेपिकृत विवरण तालिका नं. ३४ मा प्रस्तुत गरिएको छ।

तालिका ३४: शैक्षिक गुणस्तर सम्बन्धी विवरण

विद्यालयको प्रकार	इन्टरनेट सुविधा	स्थानीय पाठ्यक्रम	अपांग स्रोत कक्षा	बाल क्लब गठन	बालमैत्री शिक्षण विधिको प्रयोग	विद्यालय सुधार योजना अद्यावधिक
सामुदायिक विद्यालय	२८	८	७	२८	१	२८
संस्थागत विद्यालय	२२	०	९	१८	२	२२
<b>जम्मा</b>	<b>५०</b>	<b>८</b>	<b>१६</b>	<b>४६</b>	<b>३</b>	<b>५०</b>

श्रोत: संस्थागत सर्भेक्षण, २०८१

### ५.१.८ कार्यरत शिक्षक विवरण

यस क्षेत्रका विद्यालयहरूमा कुल ६०३ शिक्षक कार्यरत रहेका छन्। जसमध्ये सामुदायिक विद्यालयतर्फ जम्मा २७० जना र संस्थागत विद्यालयमा ३३३ शिक्षक कार्यरत रहेका छन्। सामुदायिक विद्यालयमा कुल स्वीकृत दरबन्दी १६७ रहेको छ। सामुदायिक विद्यालय तर्फ कार्यरत २७० शिक्षकहरू मध्ये १६९ पुरुष शिक्षक र १०१ महिला शिक्षक रहेका छन्। शिक्षकहरू मध्ये १३९ जना स्थायी, ४५ जना अस्थायी, ७ जना अनुदान, ४७ जना राहत र १६ जना निजी स्रोतबाट तलब सुविधा प्राप्त गर्ने गरी कार्यरत रहेका छन्। यस क्षेत्रमा रहेका विद्यालयका शिक्षकहरूको तहगत तथा विद्यालयगत रूपमा स्वीकृत दरबन्दी, कार्यरत शिक्षक र महिला शिक्षक सम्बन्धी विवरण **अनुसूची ५** मा रहेको छ भने संक्षेपिकृत विवरण देहायको तालिका नं. ३५ मा उल्लेख गरिएको छ।

तालिका ३५: कार्यरत शिक्षक विवरण

विद्यालयको प्रकार	स्वीकृत दरबन्दी			कार्यरत महिला शिक्षक			कार्यरत पुरुष शिक्षक			स्थायी शिक्षक	अस्थायी शिक्षक	करार	राहत	नपा अनुदान	कर्मचारी
	पू.प्रा.	आ.	मा.	पू.प्रा.	आ.	मा.	पू.प्रा.	आ.	मा.						
सामुदायिक विद्यालय	१०	१३२	२५	४४	५१	६	८	१३१	३०	१३९	४५	१६	४७	७	४४
संस्थागत विद्यालय	०	०	०	९९	८८	०	१०	१०५	३१	०	०	०	०	०	४७
<b>जम्मा</b>	<b>१०</b>	<b>१३२</b>	<b>२५</b>	<b>१४३</b>	<b>१३९</b>	<b>६</b>	<b>१८</b>	<b>२३६</b>	<b>६१</b>	<b>१३९</b>	<b>४५</b>	<b>१६</b>	<b>४७</b>	<b>७</b>	<b>९१</b>

श्रोत: संस्थागत सर्भेक्षण, २०८१

### ५.१.९ शैक्षिक संस्थामा उपलब्ध भौतिक पूर्वाधार तथा सुविधा

नगरपालिका भित्र सञ्चालनमा रहेका ३५ सामुदायिक विद्यालय र २३ संस्थागत विद्यालयहरूमा कुल १९ पक्की तथा १७७ वटा कच्ची भवन रहेका छन्। सामुदायिक विद्यालयहरू मध्ये ८ वटा विद्यालयमा पुस्तकालय, ५ वटा विद्यालयमा विज्ञान प्रयोगशाला, ३० वटा विद्यालयमा चर्पीको सुविधा र सबै विद्यालयमा स्वच्छ खानेपानीको सुविधा रहेको छ। त्यसैगरी सबै सामुदायिक विद्यालयहरूमा डेस्क बेञ्चको संख्या ८२१५ जोडा रहेको छ। विद्यालयमा उपलब्ध भौतिक पूर्वाधारको अवस्था तथा उपलब्ध सुविधा सम्बन्धी विवरण **अनुसूची ६** मा रहेको छ। भवन तथा कोठाको संख्या लगायत पुस्तकालय, विज्ञान प्रयोगशाला, चर्पी सुविधा र स्वच्छ खानेपानीको अवस्थाका आधारमा संख्यात्मक विवरण तालिका नं. ३६ मा उल्लेख गरिएको छ।

तालिका ३६: शैक्षिक संस्थामा उपलब्ध भौतिक पूर्वाधार तथा सुविधाको अवस्था

विद्यालयको प्रकार	भवन संख्या		कोठा संख्या		पुस्तकालय	विज्ञान प्रयोगशाला	डेस्क/ बेञ्चको (संख्या)	खेलमैदान क्षेत्रफल (वर्ग मी.)	चर्पीको सुविधा	स्वच्छ खानेपानी
	पक्की	कच्ची	पक्की	कच्ची						
सामुदायिक विद्यालय	२	१२३	७	३५७	८	५	८२१५	२१	३०	३५
संस्थागत	१७	५४	६०	४२१	११	६	६८४०	१५	२३	२३

विद्यालयको प्रकार	भवन संख्या		कोठा संख्या		पुस्तकालय	विज्ञान प्रयोगशाला	डेस्क/वेञ्चको (संख्या)	खेलमैदान क्षेत्रफल (वर्ग मी.)	चर्पीको सुविधा	स्वच्छ खानेपानी
	कु	कु	कु	कु						
विद्यालय										
जम्मा	१९	१७७	६७	७७८	१९	११	१५०५५	३६	५३	५८

श्रोत: संस्थागत सर्भेक्षण, २०८१

#### ५.१.१० छात्रवृत्ति तथा अन्य सुविधा उपलब्धताको अवस्था

शैक्षिक वर्ष २०८० मा अध्ययन गरेका कुल विद्यार्थी मध्ये छात्र १८५ जना र छात्रा ५४२ जना गरी कुल ७२७ जना विद्यार्थीले छात्रवृत्ति लगायतका अन्य विशेष सुविधा पाएको देखिन्छ। त्यसैगरी ४६७४ जना विद्यार्थीले दिवा खाजा खान पाएका थिए। यस सम्बन्धी विद्यालयगत विवरण **अनुसूची ७** मा उल्लेख गरिएको छ भने संक्षिप्त विवरण तालिका नं. ३७ मा प्रस्तुत गरिएको छ।

तालिका ३७: छात्रवृत्ति तथा अन्य लक्षित सुविधा उपलब्धताको अवस्था

विद्यालयको प्रकार	जम्मा विद्यार्थी		छात्रवृत्ति वा अन्य विशेष सुविधा पाउने विद्यार्थी		दिवा खाजा खान पाउने विद्यार्थी		कक्षा ९ मा प्राविधिक विषयमा भर्ना हुने विद्यार्थी	
	छात्र	छात्रा	छात्र	छात्रा	छात्र	छात्रा	छात्र	छात्रा
सामुदायिक विद्यालय	४३४८	४४९३	१४८	४९७	२२१५	२४५९	५	१४
संस्थागत विद्यालय	२६३८	२०४२	३७	४५	०	०	०	०
जम्मा	६९८६	६५३५	१८५	५४२	२२१५	२४५९	५	१४

श्रोत: संस्थागत सर्भेक्षण, २०८१

#### ५.१.११ छात्रवृत्ति तथा लक्षित सुविधाको विवरण

शैक्षिक वर्ष २०८० मा सामुदायिक तथा संस्थागत विद्यालयमा गरी कुल ४८४६ जना विद्यार्थीले विभिन्न खालको छात्रवृत्ति तथा लक्षित सुविधा प्राप्त गरेका छन्। जसमध्ये सामुदायिक तथा संस्थागत विद्यालयमा क्रमशः ४४०९ र ४३७ जना विद्यार्थीले यस खालको सुविधा प्राप्त गरेका छन्। विद्यार्थीहरू मध्ये दलित समुदायका २९४८ जना, अपाङ्ग ११ जना, विपन्न २५१ जना, जेहेन्दार १६८ जना र अन्य सुविधा प्राप्त गर्ने १४६८ जना रहेका छन्। यस सम्बन्धी विद्यालयगत विवरणलाई **अनुसूची ८** मा प्रस्तुत गरिएको छ। सामुदायिक तथा संस्थागत विद्यालयमा लक्षित सुविधा प्राप्त गर्ने छात्रछात्राहरूको संक्षिप्त विवरण देहायको तालिका नं. ३८ मा प्रस्तुत गरिएको छ।

तालिका ३८: छात्रवृत्ति तथा लक्षित सुविधाको विवरण

विद्यालयको प्रकार	छात्रवृत्तिको किसिम अनुसार									
	दलित		अपाङ्ग		विपन्न		जेहेन्दार		अन्य सुविधा	
	छात्र	छात्रा	छात्र	छात्रा	छात्र	छात्रा	छात्र	छात्रा	छात्र	छात्रा
सामुदायिक विद्यालय	१२६२	१४२६	०	१	१४२	६८	३७	२६	०	१४४७
संस्थागत विद्यालय	१६५	९५	८	२	२२	१९	५३	५२	७	१४
जम्मा	१४२७	१५२१	८	३	१६४	८७	९०	७८	७	१४६१

श्रोत: संस्थागत सर्भेक्षण, २०८१

#### ५.१.१२ ५ देखि २५ वर्ष उमेरको जनसंख्याको विद्यालय शिक्षाको अवस्था

नगरपालिका क्षेत्रमा रहेका ५ वर्ष देखि २५ वर्ष उमेरका कुल २०६९५ जनसंख्यालाई तिनीहरूको विद्यालय शिक्षाको दृष्टिकोणबाट हेर्दा १३२४३ जना हाल अध्ययन गरिरहेको, ४४७२ जना अध्ययन गरिसकेको र २९७९ जना कहिल्यै पनि अध्ययन नगरेको देखिन्छ। यस सम्बन्धी विवरण तालिका नं. ३९ मा प्रस्तुत गरिएको छ।

तालिका ३९: २५ वर्ष सम्मको जनसंख्याको विद्यालय शिक्षाको अवस्था

वडा नं.	५-२५ वर्ष उमेर समूहको जनसंख्या		हाल स्कूल गईरहेको जनसंख्या		बिगत स्कूल गएको जनसंख्या		कहिल्यै नगएको जनसंख्या		नखुलेको	
	पुरुष	महिला	पुरुष	महिला	पुरुष	महिला	पुरुष	महिला	पुरुष	महिला
१	९५५	१०४८	६०९	५६९	२१४	२४३	१३२	२३६	०	०

वडा नं.	५-२५ वर्ष उमेर समूहको जनसंख्या		हाल स्कूल गईरहेको जनसंख्या		बिगत स्कूल गएको जनसंख्या		कहिल्यै नगएको जनसंख्या		नखुलेको	
	पुरुष	महिला	पुरुष	महिला	पुरुष	महिला	पुरुष	महिला	पुरुष	महिला
२	८२८	८१९	६३१	५०६	१४८	१९२	४९	१२१	०	०
३	६०५	६४५	३७८	३५१	११६	१४४	१११	१५०	०	०
४	९७५	९२७	६५६	५७७	१९२	१८३	१२७	१६७	०	०
५	१०१२	१०३८	५८६	५७४	२६२	२५७	१६४	२०७	०	०
६	८७८	९२७	५५९	४६७	२३१	२६५	८८	१९५	०	०
७	५४४	५५७	४१५	३९४	१०३	११८	२६	४५	०	०
८	१२५६	१२३४	८९४	७५६	२०४	२६४	१५८	२१४	०	०
९	७८८	८६१	५५९	५४३	१४१	१८१	८८	१३७	०	०
१०	५४९	५१७	३५१	२८९	१४३	१२०	५५	१०७	१	१
११	११५२	१२७३	८१३	८४५	२२८	२३४	१११	१९४	०	०
१२	६४४	६६३	४९२	४२९	११८	१७१	३४	६३	०	०
जम्मा	१०१८६	१०५०९	६९४३	६३००	२१००	२३७२	११४३	१८३६	१	१

श्रोत: राष्ट्रिय जनगणना, २०७८

## ५.२ स्वास्थ्य तथा पोषण

### ५.२.१ स्वास्थ्य तथा पोषण सम्बन्धी विवरण

यस नगरपालिकामा स्वास्थ्य तथा पोषणको अवस्था हेर्दा आधारभूत सुविधा सहितको १ वटा अस्पताल संचालनमा रहेको छ। अस्पताल बाहेक १२ वटा स्वास्थ्य संस्था रहेका छन् भने ५ वटा प्रसूती सेवा केन्द्र पनि उक्त संस्थामा रहेका छन्। यस क्षेत्रका गर्भवती महिलाहरु मध्येबाट ८२ प्रतिशत गर्भवती महिला स्वास्थ्य संस्थाबाट प्रसूती सेवा लिने गरेको देखिन्छ। विवाहित जनसंख्या मध्ये २३ प्रतिशतले परिवार नियोजनको साधन प्रयोग गरेको पाईन्छ। स्वास्थ्य तथा पोषणको अवस्था सम्बन्धी विवरण तालिका नं. ४० मा प्रस्तुत गरिएको छ।

तालिका ४०: स्वास्थ्य तथा पोषण सम्बन्धी विवरण

क्र.सं.	स्वास्थ्य तथा पोषण	इकाई	आधार वर्ष	अवस्था
१	अस्पताल	संख्या	६	
२	आधारभूत सुविधा सहितको स्वास्थ्य संस्था	संख्या	१	संचालनमा
३	प्रसूती सेवा/वर्धिङ्ग सेन्ट	संख्या	५	
४	स्वास्थ्य संस्था	संख्या	१२	
५	स्वास्थ्य संस्थामा प्रसूती	प्रतिशत	८२	
६	स्वास्थ्य वीमा गर्ने परिवार	प्रतिशत	२०	
७	वडागत घुम्ति स्वास्थ्य शिविर वार्षिक	पटक	६	
८	दीर्घ रोगी	प्रतिशत	१०	
९	भिटामित ए प्राप्त गर्ने	प्रतिशत	१००	
१०	परिवार नियोजनका साधन प्रयोग दर	प्रतिशत	२३	बृद्धि भएको
११	भाडा पखालाको संक्रमण दर प्रति हजार	जना	११३	दर घट्दै
१२	जन्मदा २५०० ग्राम भन्दा कम तौल भएका बच्चा	प्रतिशत	११	सुधारोन्मुख
१३	प्रतिदिन २१०० किलो क्यालोरी भन्दा कम खाना उपलब्धता			

श्रोत: संस्थागत सर्भेक्षण, २०८१



### ५.२.२ स्वास्थ्य संस्था तथा उपलब्ध जनशक्ति

कञ्चनरुप नगरपालिका भित्र नगर अस्पताल, १० वटा स्वास्थ्य चौकी, १ वटा आधारभूत स्वास्थ्य सेवा केन्द्र, १ वटा शहरी स्वास्थ्य केन्द्र, १ वटा आयुर्वेद औषधालय र ६ वटा निजी अस्पताल तथा क्लिनिक गरी कुल २० वटा स्वास्थ्य संस्था सञ्चालनमा रहेका छन् । सरकारी तथा सामुदायिक स्वास्थ्य संस्थाहरूमा स्वीकृत चिकित्सक दरबन्दी संख्या ३ मा कार्यरत ४ जना तथा ७३ स्वास्थ्यकर्मीको दरबन्दी रहेकोमा ११५ जना कार्यरत रहेका छन् । यस क्षेत्रमा रहेका स्वास्थ्य संस्था, ठेगाना, स्वीकृत दरबन्दी र कार्यरत जनशक्ति विवरण तालिका नं. ४१ मा प्रस्तुत गरिएको छ ।

तालिका ४१: स्वास्थ्य संस्था तथा उपलब्ध जनशक्ति

स्वास्थ्य संस्थाको नाम र ठेगाना	वडा नम्बर	संस्थाको प्रकार	चिकित्सक		स्वास्थ्यकर्मी	
			स्वीकृत दरबन्दी	कार्यरत	स्वीकृत दरबन्दी	कार्यरत
स्वास्थ्य चौकी, बैरवा	१	स्वास्थ्य चौकी	०	०	७	४
स्वास्थ्य चौकी, वरमभिया	२	स्वास्थ्य चौकी	०	०	२	३
स्वास्थ्य चौकी, वरमभिया	३	स्वास्थ्य चौकी	०	०	६	७
हेल्थ केयर सेन्टर मारा मोस्का, बार्नेत टोल, वरमभिया	३	निजी अस्पताल	०	०	०	२
स्वास्थ्य चौकी, जगतपुर, जगतपुर	४	स्वास्थ्य चौकी	०	०	५	०
स्वस्थ्य चौकी, पिप्रा पूर्व	५	स्वास्थ्य चौकी	०	०	७	५
स्वास्थ्य चौकी, घोघनपुर	६	स्वास्थ्य चौकी	०	०	६	५
स्वस्थ्य चौकी, धरमपुर बलुवा	७	स्वास्थ्य चौकी	०	०	६	४
न्यू शिव शक्ति डेन्टल क्लिनिक प्रा.लि., बलुवा चौक	७	निजी अस्पताल	०	२	०	०
कञ्चनरुप हेल्थ केयर सेन्टर प्रा.लि., धरमपुर	७	निजी अस्पताल	०	४	०	३
धरमपुर आयुर्वेद औषधालय, धरमपुर	७	आयुर्वेद औषधालय	०	०	२	२
कञ्चनपुर नगर अस्पताल, बेरियर कञ्चनपुर	८	नगर अस्पताल	३	४	१०	३६
आधारभूत स्वास्थ्य केन्द्र, रघुनाथपुर	९	आ.स्वा.के.	०	०	१	१
स्वास्थ्य चौकी, बदगामा	१०	स्वास्थ्य चौकी	०	०	६	३
स्वास्थ्य चौकी ठेलिया, ठेलिया	११	स्वास्थ्य चौकी ठेलिया	०	०	६	४
शहरी स्वास्थ्य केन्द्र, वस्तिपुर	१२	श.स्वा.के.	०	०	३	२
कृति सामुदायिक स्वास्थ्य उपचार केन्द्र, रूपनगर	१२	सा.स्वा.के.	०	४	८	९
धर्मेश्वर हस्पिटल, धरमपुर	१२	निजी अस्पताल	०	८	०	१३
एम.डि. हेल्थ केयर हस्पिटल, रूपनगर	१२	निजी अस्पताल	०	१	०	८
स्वास्थ्य चौकी रूपनगर, रूपनगर	१२	स्वास्थ्य चौकी	०	०	६	४
<b>जम्मा</b>			<b>३</b>	<b>२३</b>	<b>८१</b>	<b>११५</b>

श्रोत: संस्थागत सर्वेक्षण, २०८१

### ५.२.३ स्वास्थ्य संस्थामा उपलब्ध स्वास्थ्य सेवा तथा सुविधाहरू

यस क्षेत्रमा सञ्चालनमा रहेका स्वास्थ्य संस्थाहरूमा उपलब्ध स्वास्थ्य सेवाको अवस्था हेर्दा प्रसुती सेवा ६ वटा स्वास्थ्य संस्थामा, ल्याब ७ वटामा, क्लिनिक सेवा १६ वटामा, ऐक्सरे सेवा ६ वटामा, खोप सेवा १२ वटामा,

एससिटी १ वटामा, परामर्श सेवा १८ वटामा र सुरक्षित मातृत्व सेवा १५ वटामा रहेको देखिन्छ । स्वास्थ्य संस्था अनुसार उपलब्ध सेवा तथा सुविधा सम्बन्धी विवरण तालिका नं. ४२ मा प्रस्तुत गरिएको छ ।

तालिका ४२: स्वास्थ्य संस्थामा उपलब्ध स्वास्थ्य सेवा तथा सुविधाहरू

स्वास्थ्य संस्थाको नाम र ठेगाना	वडा नम्बर	उपलब्ध सेवा तथा सुविधा							
		प्रसूती सेवा	ल्याव	क्लिनिक	एम्सरे सेवा	खोप सेवा	एससिटी	परामर्श	सुरक्षित मातृत्व
स्वास्थ्य चौकी, बैरवा	१	छैन	छैन	छ	छैन	छ	छैन	छ	छ
स्वास्थ्य चौकी, बरमभिया	२	छैन	छैन	छैन	छैन	छ	छैन	छ	छ
स्वास्थ्य चौकी, बरमभिया	३	छ	छैन	छ	छैन	छ	छैन	छ	छ
हेल्थ केयर सेन्टर मारा मोस्का, वार्नेत टोल, बरमभिया	३	छैन	छैन	छ	छैन	छैन	छैन	छ	छैन
स्वास्थ्य चौकी, जगतपुर, जगतपुर	४	छैन	छैन	छ	छैन	छ	छैन	छ	छ
स्वास्थ्य चौकी, पिप्रा पूर्व	५	छ	छैन	छ	छैन	छ	छैन	छ	छ
स्वास्थ्य चौकी, घोघनपुर	६	छैन	छैन	छ	छैन	छ	छैन	छ	छ
स्वास्थ्य चौकी, धरमपुर बलुवा	७	छैन	छैन	छ	छैन	छ	छैन	छ	छ
न्यू शिव शक्ति डेन्टल क्लिनिक प्रा.लि., बलुवा चौक	७	छैन	छैन	छ	छ	छैन	छैन	छैन	छैन
कञ्चनरुप हेल्थ केयर सेन्टर प्रा.लि., धरमपुर	७	छैन	छ	छ	छ	छैन	छैन	छ	छैन
धरमपुर आयुर्वेद औषधालय, धरमपुर	७	छैन	छैन	छैन	छैन	छैन	छैन	छ	छैन
कञ्चनपुर नगर अस्पताल, बेरियर कञ्चनपुर	८	छ	छ	छ	छ	छ	छैन	छ	छ
आधारभूत स्वास्थ्य केन्द्र, रधुनाथपुर	९	छैन	छैन	छैन	छैन	छ	छैन	छ	छ
स्वास्थ्य चौकी, बदगामा	१०	छैन	छ	छ	छैन	छ	छैन	छ	छ
स्वास्थ्य चौकी ठेलिया, ठेलिया	११	छ	छैन	छ	छैन	छ	छैन	छ	छ
शहरी स्वास्थ्य केन्द्र, वस्तिपुर	१२	छैन	छ	छ	छैन	छैन	छैन	छ	छ
कृति सामुदायिक स्वास्थ्य उपचार केन्द्र, रुपनगर	१२	छ	छ	छ	छ	छैन	छैन	छ	छ
धर्मेश्वर हस्पिटल, धरमपुर	१२	छ	छ	छ	छ	छैन	छ	छ	छ
एम.डि. हेल्थ केयर हस्पिटल, रुपनगर	१२	छैन	छ	छ	छ	छैन	छैन	छैन	छैन
स्वास्थ्य चौकी रुपनगर, रुपनगर	१२	छैन	छैन	छैन	छैन	छ	छैन	छ	छ

श्रोत: संस्थागत सर्भेक्षण, २०८१

#### ५.२.४ स्वास्थ्य संस्थामा उपलब्ध अन्य स्वास्थ्य सेवाहरू

नगरपालिका भित्र सञ्चालनमा रहेका स्वास्थ्य संस्थाहरू मध्ये २० वटै स्वास्थ्य संस्थामा रक्त संचार सेवा उपलब्ध रहेको देखिन्छ । त्यसैगरी १६ वटामा परिवार नियोजनको सेवा, ६ वटामा ईसिजी सेवा, १३ वटामा पोषण सेवा, ३ वटामा एम्बुलेन्स र १४ वटा स्वास्थ्य संस्थामा क्षयरोग उपचार सेवा उपलब्ध रहेको छ । यस क्षेत्र स्थित स्वास्थ्य संस्थामा उपलब्ध अन्य स्वास्थ्य सेवाहरूको विवरणलाई तालिका नं. ४३ मा प्रस्तुत गरिएको छ ।

तालिका ४३: स्वास्थ्य संस्थामा उपलब्ध अन्य स्वास्थ्य सेवाहरू

स्वास्थ्य संस्थाको नाम र ठेगाना	वडा नं.	अन्य उपलब्ध स्वास्थ्य सेवाहरू					
		रक्त संचार	परिवार नियोजन	ईसिजी सेवा	पोषण सेवा	एम्बुलेन्स	क्षयरोग उपचार
स्वास्थ्य चौकी, बैरवा	१	छ	छ	छैन	छ	छैन	छ
स्वास्थ्य चौकी, बरमभिया	२	छ	छ	छैन	छ	छैन	छ
स्वास्थ्य चौकी, बरमभिया	३	छ	छ	छैन	छ	छैन	छ
हेल्थ केयर सेन्टर मारा मोस्का, बार्नेत टोल, बरमभिया	३	छ	छ	छैन	छैन	छैन	छैन
स्वास्थ्य चौकी, जगतपुर, जगतपुर	४	छ	छ	छैन	छ	छैन	छ
स्वास्थ्य चौकी, पिप्रा पूर्व	५	छ	छ	छैन	छ	छैन	छ
स्वास्थ्य चौकी, घोघनपुर	६	छ	छ	छैन	छैन	छैन	छ
स्वास्थ्य चौकी, धरमपुर बलुवा	७	छ	छ	छैन	छ	छैन	छ
न्यू शिव शक्ति डेन्टल क्लिनिक प्रा.लि., बलुवा चौक	७	छ	छैन	छैन	छैन	छैन	छैन
कञ्चनरुप हेल्थ केयर सेन्टर प्रा.लि., धरमपुर	७	छ	छैन	छ	छैन	छ	छैन
धरमपुर आयुर्वेद औषधालय, धरमपुर	७	छ	छैन	छैन	छैन	छैन	छैन
कंचनपुर नगर अस्पताल, बेरियर कंचनपुर	८	छ	छ	छ	छ	छ	छ
आधारभूत स्वास्थ्य केन्द्र, रधुनाथपुर	९	छ	छ	छैन	छ	छैन	छ
स्वास्थ्य चौकी, बदगामा	१०	छ	छ	छैन	छ	छैन	छ
स्वास्थ्य चौकी ठेलिया, ठेलिया	११	छ	छ	छैन	छ	छैन	छ
शहरी स्वास्थ्य केन्द्र, वस्तिपुर	१२	छ	छ	छ	छ	छैन	छ
कृति सामुदायिक स्वास्थ्य उपचार केन्द्र, रुपनगर	१२	छ	छ	छ	छ	छैन	छैन
धर्मेश्वर हस्पिटल, धरमपुर	१२	छ	छ	छ	छैन	छ	छ
एम.डि. हेल्थ केयर हस्पिटल, रूपनगर	१२	छ	छैन	छ	छैन	छैन	छैन
स्वास्थ्य चौकी रुपनगर, रुपनगर	१२	छ	छ	छैन	छ	छैन	छ

श्रोत: संस्थागत सर्वेक्षण, २०८१

### ५.२.५ खोप सेवा तथा कुपोषणको अवस्था सम्बन्धी विवरण

स्थानीय स्तरमा खोपको अभ्यास हेर्दा खोप सुविधा सम्बन्धित वडाका तथा सम्बन्धित पालिकाका स्वास्थ्य संस्थाबाट मात्र लिने स्थिति नरहेकोले स्थानीय स्वास्थ्य संस्थामा खोप सुविधा लिनेहरू मात्र खोप सुविधा प्राप्त गरेको भन्न नसकिने अवस्था रहेको छ । नगरपालिका भित्रका बासिन्दाले अनुकूलता र आवश्यकताका आधारमा नगर क्षेत्र भित्र रहेका स्वास्थ्य संस्थाका अतिरिक्त यस क्षेत्र बाहिरका स्वास्थ्य संस्थाबाट पनि लिने अभ्यास रहेको देखिन्छ । गत आर्थिक वर्षको आँकडा अनुसार नगरपालिका क्षेत्रमा संचालित स्वास्थ्य संस्थाको अभिलेखले यस क्षेत्रमा विसिजि खोप लगाउनेको संख्या ५८ जना, डीपीटी र हेपबी खोप लगाउने २६२ जना, पोलियो तेस्रो खोप लगाउने १२५, दादुरा रुबेला खोप लगाउने २२८, जापानिज इन्सफलाईटिस लगाउने ४२ र टाईफाइडको खोप लगाउने २१ जना रहेको देखिन्छ । १०३९ जना ५ वर्ष मुनिको बालबालिकाको बृद्धि अनुगमन गरिएकोमा २७ बालबालिका कुपोषित रहेको भेटिएको देखिन्छ । यस सम्बन्धी विवरण तालिका नं. ४४ मा प्रस्तुत गरिएको छ ।

तालिका ४४: खोप सेवा तथा कुपोषणको अवस्था सम्बन्धी विवरण

स्वास्थ्य संस्थाको नाम र ठेगाना	वडा नम्बर	खोप लिने बालबालिका संख्या						५ वर्ष मुनीका बालबालिका	
		विसिजि	डी.पी.टि, हे.प.बी, हे.प.बी ३	पोलियो तेश्रो	दादुरा/ रुबेला	जापानिज इन्सफलाईटिस ( जे.ई.)	टाईफाइड	बृद्धि अनुगमन गरिएका	बृद्धि अनुगमन गरिएका मध्ये कुपोषित
स्वास्थ्य चौकी, बैरवा	१	५	१९	१०	२३	५	०	५	०

स्वास्थ्य संस्थाको नाम र ठेगाना	वडा नम्बर	खोप लिने बालबालिका संख्या						५ वर्ष मुनीका बालबालिका	
		विसिज	डी.पी.टि, हे.प.बी, हे.प.बी ३	पोलियो तेश्रो	दादुरा/रुबेला	जापानिज इन्सफलाइ टिस (जे.ई.)	टाईफाइड	बृद्धी अनुगमन गरिएका	बृद्धी अनुगमन गरिएका मध्ये कुषोषित
स्वास्थ्य चौकी, बरमभिया	२	२	१९	१०	२२	६	०	१२६	१
स्वास्थ्य चौकी, बरमभिया	३	४	२५	९	८	०	०	८४	३
स्वास्थ्य चौकी, जगतपुर, जगतपुर	४	९	१९	९	१२	०	०	६	१
स्वस्थ्य चौकी, पिप्रा पूर्व	५	६	२६	१०	२६	१	०	१९७	४
स्वास्थ्य चौकी, घोघनपुर	६	४	३५	१३	२६	२	०	०	८
स्वस्थ्य चौकी, धरमपुर बलुवा	७	२	२३	९	१३	४	०	८५	१
कंचनपुर नगर अस्पताल, बेरियर कंचनपुर	८	६	१०	१२	२१	२	२१	३६	२
आधारभुत स्वास्थ्य केन्द्र, रघुनाथपुर	९	९	११	१३	७	५	०	४०	१
स्वास्थ्य चौकी, बदगामा	१०	२	१८	५	११	०	०	१२०	०
स्वास्थ्य चौकी ठेलिया, ठेलिया	११	३	४०	१९	५०	७	०	२२६	४
शहरी स्वास्थ्य केन्द्र, वस्तिपुर	१२	०	०	०	०	०	०	०	०
स्वास्थ्य चौकी रुपनगर, रुपनगर	१२	६	१७	६	९	१०	०	११४	२
<b>जम्मा</b>		<b>५८</b>	<b>२६२</b>	<b>१२५</b>	<b>२२८</b>	<b>४२</b>	<b>२१</b>	<b>१०३९</b>	<b>२७</b>

श्रोत: संस्थागत सर्भेक्षण, २०८१

#### ५.२.६ सुरक्षित मातृत्व सम्बन्धी विवरण

स्थानीय स्वास्थ्य संस्थाहरूको अभिलेखअनुसार गतवर्ष गर्भवती भएका कुल महिला संख्या १४७७ जना मध्ये चार पटक गर्भावस्थाको जाँच गराउने महिला संख्या १०० जना रहेका छन्। यस सम्बन्धी वडा तथा संस्थागत विवरण तालिका नं. ४५ मा प्रस्तुत गरिएको छ।

तालिका ४५: सुरक्षित मातृत्व सम्बन्धी विवरण

स्वास्थ्य संस्थाको नाम र ठेगाना	वडा नम्बर	गत वर्षको गर्भवती भएका महिला संख्या	टि.डी. खोप लिने गर्भवती		गर्भावस्थाको ४ पटक जाँच गराउने गर्भवती संख्या	प्रसूती भएको आधारमा आमाको संख्या		
			टी.डी. १ (पहिलो जाँचमा)	टी.डी. २ (पहिलो खोप लिएको एक महिना पछि)		स्वास्थ्य संस्थामा	दक्ष स्वास्थ्यकर्मीको सहयोगमा घरमा	स्वास्थ्यकर्मीको अनुपस्थितिमा घरमा
स्वास्थ्य चौकी, बैरवा	१	९०	२	८	५	०	०	०
स्वास्थ्य चौकी, बरमभिया	२	१४३	६	५	७	०	०	०
स्वास्थ्य चौकी, बरमभिया	३	१६१	६	६	२३	१०	०	०
हेल्थ केयर सेन्टर मारा मोस्का, बार्नेत टोल, बरमभिया	३	०	०	०	१०	०	०	०
स्वास्थ्य चौकी, जगतपुर, जगतपुर	४	५५	९	४	३	०	०	०
स्वस्थ्य चौकी, पिप्रा पूर्व	५	१२१	३	१०	५	४	०	०
स्वास्थ्य चौकी, घोघनपुर	६	०	३	२	३	०	०	०
स्वस्थ्य चौकी, धरमपुर बलुवा	७	६०	०	०	४	०	०	०
कंचनपुर नगर अस्पताल, बेरियर कंचनपुर	८	२३७	५	१	१	१०	०	०

स्वास्थ्य संस्थाको नाम र ठेगाना	वडा नम्बर	गत वर्षको गर्भवती भएका महिला संख्या	टि.डी. खोप लिने गर्भवती		गर्भावस्थाको ४ पटक जाँच गराउने गर्भवती संख्या	प्रसूती भएको आधारमा आमाको संख्या		
			टी.डी. १ (पहिलो जाँचमा)	टी.डी. २ (पहिलो खोप लिएको एक महिना पछि)		स्वास्थ्य संस्थामा	दक्ष स्वास्थ्यकर्मीको सहयोगमा घरमा	स्वास्थ्यकर्मीको अनुपस्थितिमा घरमा
आधारभूत स्वास्थ्य केन्द्र, रघुनाथपुर	९	०	८	५	६	०	०	०
स्वास्थ्य चौकी, बदगामा	१०	०	३	३	१	०	०	०
स्वास्थ्य चौकी ठेलिया, ठेलिया	११	१३४	५	३	३	४	०	०
शहरी स्वास्थ्य केन्द्र, वस्तिपुर	१२	०	१	१	२	०	०	०
कृति सामुदायिक स्वास्थ्य उपचार केन्द्र, रुपनगर	१२	४	०	०	०	४	०	०
धर्मेश्वर हस्पिटल, धरमपुर	१२	४७२	०	०	२२	६४	०	०
स्वास्थ्य चौकी रुपनगर, रुपनगर	१२	०	५	६	५	०	०	०
<b>जम्मा</b>		<b>१४७७</b>	<b>५६</b>	<b>५४</b>	<b>१००</b>	<b>९६</b>	<b>०</b>	<b>०</b>

श्रोत: संस्थागत सर्भेक्षण, २०८१

### ५.२.७ मातृशिशु सुरक्षा र परिवार नियोजनको अवस्था

नगरपालिका स्थित स्वास्थ्य संस्थाहरूको अभिलेख अनुसार गत वर्ष जन्मिएका जीवित नवजात शिशु संख्या ९१ जना रहेको छ । १५ देखि ४९ वर्षका प्रजनन उमेरका महिलाहरूको संख्या १५५२१ रहेको छ । परिवार नियोजनको साधन प्रयोगको अवस्था हेर्दा स्थायी साधन प्रयोग गर्ने महिलाको संख्या २२० र पुरुषको संख्या ६ रहेको छ भने अस्थायी साधन प्रयोग गर्ने २२८७ जना महिला र ३८४ जना पुरुष रहेको छन् । परिवार नियोजनको साधन प्रयोगलाई लिंगको आधारमा हेर्दा महिलाको दाँजोमा पुरुषहरूले कम प्रयोग गरेको देखिन्छ । यस क्षेत्रमा कुल महिला स्वास्थ्य स्वयम् सेविकाको संख्या ८९ जना रहेको देखिन्छ । यस सम्बन्धी वडा तथा संस्थागत विवरण देहायको तालिका नं. ४६ मा प्रस्तुत गरिएको छ ।

तालिका ४६: मातृशिशु सुरक्षा र परिवार नियोजनको अवस्था

स्वास्थ्य संस्थाको नाम र ठेगाना	वडा नम्बर	गर्भावस्था/प्रसूती अवस्था/सुत्केरी पछिको ६ हप्ता भित्र मृत्यु भएका महिला	जीवित नवजात शिशु संख्या	मृत जन्म नवजात शिशु	जन्मेको २८ दिनभित्र मृत्यु भएका नवजात शिशु	१५-४९ वर्षका महिलाको संख्या	परिवार नियोजनको साधन प्रयोग गर्ने				महिला स्वास्थ्य स्वयंसेविका संख्या
							महिला		पुरुष		
							स्थायी	अस्थायी	स्थायी	अस्थायी	
स्वास्थ्य चौकी, बैरवा	१	०	०	०	०	११९०	१९	१०६	६	२००	९
स्वास्थ्य चौकी, बरमफिया	२	०	०	०	०	१२८७	११	१४७	०	१३	६
स्वास्थ्य चौकी, बरमफिया	३	०	१०	०	०	९६९	१६	३४७	०	१६	६
हेल्थ केयर सेन्टर मारा मोस्का, बार्नेत टोल, बरमफिया	३	०	०	०	०	०	०	१०	०	०	०
स्वास्थ्य चौकी, जगतपुर, जगतपुर	४	०	०	०	०	०	४४	०	०	०	८
स्वस्थ्य चौकी, पिप्रा पूर्व	५	०	४	०	०	१४७२	०	२०८	०	२५	९
स्वास्थ्य चौकी, घोघनपुर	६	०	०	०	०	१२०७	०	१५३	०	१५	६
स्वस्थ्य चौकी, धरमपुर बलुवा	७	०	०	०	०	१०४१	१४	७६	०	५	७

स्वास्थ्य संस्थाको नाम र ठेगाना	वडा नम्बर	गर्भाविस्था/प्रसूती अवस्था/सुत्केरी पछिको ६ हप्ता भित्र मृत्यु भएका महिला	जीवित नवजात शिशु संख्या	मृत जन्म नवजात शिशु	जन्मेको २८ दिनभित्र मृत्यु भएका नवजात शिशु	१५-४९ वर्षका महिलाको संख्या	परिवार नियोजनको साधन प्रयोग गर्ने				महिला स्वास्थ्य स्वयंसेविका संख्या
							महिला		पुरुष		
							स्थायी	अस्थायी	स्थायी	अस्थायी	
कञ्चनपुर नगर अस्पताल, बेरियर कञ्चनपुर	८	०	१०	०	०	२२२५	२२	२४७	०	१४	९
आधारभूत स्वास्थ्य केन्द्र, रघुनाथपुर	९	०	०	०	०	१३४९	१५	३१	०	३०	७
स्वास्थ्य चौकी, बदगामा	१०	०	०	०	०	९५५	०	४	०	४१	७
स्वास्थ्य चौकी ठेलिया, ठेलिया	११	०	४	०	०	१७२०	१२१	४१८	०	०	८
शहरी स्वास्थ्य केन्द्र, वस्तिपुर	१२	०	०	०	०	१११०	०	१८	०	७	०
धर्मेश्वर हस्पिटल, धरमपुर	१२	०	६३	०	०	०	२	०	०	०	०
स्वास्थ्य चौकी रुपनगर, रुपनगर	१२	०	०	०	०	९९६		४७८		८	७
<b>जम्मा</b>		<b>०</b>	<b>९१</b>	<b>०</b>	<b>०</b>	<b>१५५२१</b>	<b>२२०</b>	<b>२२८७</b>	<b>६</b>	<b>३७४</b>	<b>८९</b>

श्रोत: संस्थागत सर्वेक्षण, २०८१

### ५.२.८ प्रमुख रोग र उपचार सम्बन्धी विवरण

नगरपालिका स्थित स्वास्थ्य संस्थामा (निजी संस्था बाहेक) गत वर्ष उपचारका लागि आउनेको संख्या १२४३६ जना रहेको छ। स्वास्थ्य संस्थाको आँकडाअनुसार नगरपालिका भित्र देखा पर्ने रोगहरू मध्ये सबैभन्दा उच्च संख्यामा संक्रमित हुने रोग ग्यास्ट्रिक वा अल्सर रहेको छ। अन्य रोगहरूमा क्रमशः मधुमेह, रक्तचाप, भाडा पखाला, दम, क्यान्सर र निमोनिया रहेका छन्। गत वर्ष स्वास्थ्य संस्थामा उपचार गर्न आएका सेवाग्राही विरामी मध्ये उपचार भएको विरामी संख्या ११९३३, फलोअपमा आएका विरामी संख्या ११९३३ र रेफर गरिएको विरामी संख्या १२० जना रहेको छ। यस सम्बन्धी विस्तृत विवरण तालिका नं. ४७ मा प्रस्तुत गरिएको छ।

तालिका ४७: प्रमुख रोग र उपचार सम्बन्धी विवरण

क्र.सं.	रोगको नाम	रोगी/विरामी संख्या	उपचार भएको संख्या	फलोअप गरिएको संख्या	रेफर गरिएको संख्या	मृत्यु भएको संख्या
१	निमोनिया	५८	५८	५८	०	०
२	भाडा पखाला	६६६	१६३	१६३	४	०
३	मलेरिया	०	०	०	०	०
४	कालाजार	०	०	०	०	०
५	क्षय रोग (टिबी)	३१	३१	३१	०	०
६	कुष्ठ रोग	२	२	२	०	०
७	रक्तचाप	३१५०	३१५०	३१५०	०	०
८	मुटु रोग	६६	६६	६६	०	०
९	ग्यास्ट्रिक/अल्सर	४१३९	४१३९	४१३९	०	०
१०	पक्षघात	४	४	४	४	०
११	एचआइभि एड्स	१६	१६	१६	०	०
१३	क्यान्सर	११२	११२	११२	११२	०

क्र.सं.	रोगको नाम	रोगी/विरामी संख्या	उपचार भएको संख्या	फलोअप गरिएको संख्या	रेफर गरिएको संख्या	मृत्यु भएको संख्या
१४	मधुमेह (चिनी रोग)	३८६२	३८६२	३८६२	०	०
१५	दम (स्वासप्रश्वास)	२९८	२९८	२९८	०	०
१६	प्रसूतीजन्य रोग	३२	३२	३२	०	०
१७	अन्य	०	०	०	०	०
	जम्मा	१२४३६	११९३३	११९३३	१२०	०

श्रोत: संस्थागत सर्वेक्षण, २०८१

### ५.३ खानेपानी तथा सरसफाई

#### ५.३.१ खानेपानी स्रोतको आधारमा घरधुरी विवरण

खानेपानीको मुख्य स्रोतका आधारमा घरधुरीको वर्गीकरण गर्दा यस क्षेत्रमा ट्युबेल/हाते पम्पको पानी नै खानेपानीको प्रमुख स्रोतको रूपमा रहेको छ। कुल घरधुरीको ९४.२५ प्रतिशत घरधुरीले ट्युबेल वा हाते पम्पको पानी उपयोग गर्ने गरेका छन्। अन्य स्रोतहरूमा घर परिसर भित्र उपलब्ध धाराको पानी उपयोग गर्ने ३.०६ प्रतिशत, घर परिसर बाहिर उपलब्ध हुने धाराको पानी उपयोग गर्ने १.२५ प्रतिशत, ढाकिएको इनारको पानी उपयोग गर्ने ०.१४ प्रतिशत, नढाकिएको इनारको पानी उपयोग गर्ने ०.३८ प्रतिशत र ०.५८ प्रतिशत घरधुरीले ढुङ्गे धाराको पानी उपयोग गरिरहेका छन्। विभिन्न स्रोतअनुसार खानेपानी उपयोग गर्ने घरधुरी सम्बन्धी वडागत विवरण तालिका नं. ४८ मा प्रस्तुत गरिएको छ।

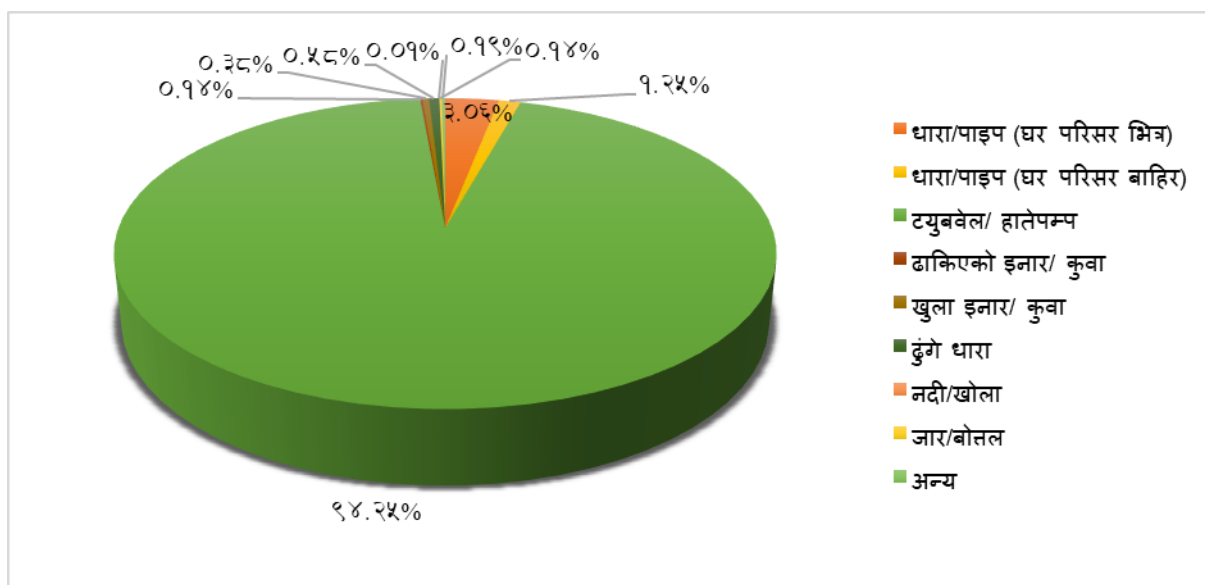
तालिका ४८: खानेपानीको स्रोतको आधारमा घरधुरी विवरण

वडा नं	जम्मा	धारा/पाइप (घर परिसर भित्र)	धारा/पाइप (घर परिसर बाहिर)	ट्युबेल/हातेपम्प	ढाकिएको इनार/कुवा	खुला इनार/कुवा	ढुङ्गे धारा	नदी/खोला	जार/बोत्तल	अन्य
१	९८८	१९	५	९६१	२	०	०	०	०	१
२	८९८	११	१	८८६	०	०	०	०	०	०
३	८४७	९	३	८१९	२	२	०	०	४	८
४	११३८	२१	५	११०९	१	०	१	०	१	०
५	१०६९	१९	३	१०४३	२	०	०	१	०	१
६	९९४	२०	८	९६३	०	३	०	०	०	०
७	७६८	१२	९	७३९	४	१	१	०	०	२
८	१६७२	२०	१६	१६१८	०	२	१	०	१०	५
९	९८०	४५	१०	९१६	१	५	०	०	०	३
१०	६९१	९	३	६७८	१	०	०	०	०	०
११	१४७७	१२	२	१४२२	३	३५	०	०	०	३
१२	१०१३	१८७	९२	६६०	१	०	७०	०	२	१
जम्मा	१२५३५	३८४	१५७	११८१४	१७	४८	७३	१	१७	२४
प्रतिशत	१००	३.०६	१.२५	९४.२५	०.१४	०.३८	०.५८	०.०१	०.१४	०.१९

श्रोत: राष्ट्रिय जनगणना, २०७८

माथी तालिकाको तथ्यांक देहाय अनुसार रेखाचित्रमा प्रस्तुत गरिएको छ।

#### रेखाचित्र ६ : खानेपानीको स्रोतको आधारमा घरधुरी विवरण



### ५.३.२ शौचालय प्रयोगको अवस्था सम्बन्धी विवरण

कुल १२५३५ घरधुरी रहेको यस नगरपालिका क्षेत्रमा जम्मा मध्ये ८९.३२ प्रतिशत घरधुरीमा शौचालय रहेको छ। जसमध्ये ७३.९४ प्रतिशत घरधुरीमा साधारण शौचालय, १२.९२ प्रतिशत फ्लस भएको (सेप्टी ट्याङ्क), २.४५ प्रतिशत फ्लस भएको (सार्वजनिक ढल) शौचालय रहेको छ भने १.०२ प्रतिशत घरधुरीले सार्वजनिक शौचालय प्रयोग गर्ने गरेको देखिन्छ। यस सम्बन्धी वडागत विवरण तालिका नं. ४९ मा प्रस्तुत गरिएको छ।

तालिका ४९: शौचालय प्रयोगको अवस्था सम्बन्धी विवरण

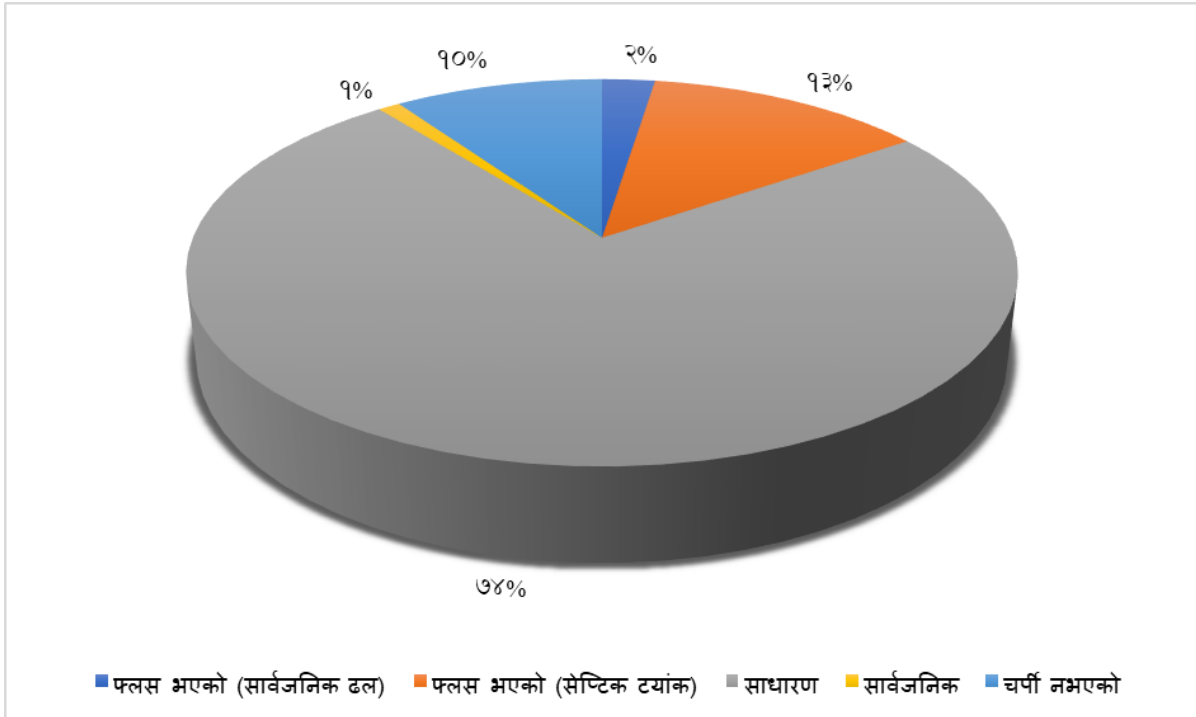
वडा नं.	जम्मा	फ्लस भएको (सार्वजनिक ढल)	फ्लस भएको (सेप्टिक ट्याङ्क)	साधारण	सार्वजनिक	चर्पी नभएको
१	९८८	४	४०	७८८	६	१५०
२	८९८	२	०	८५९	१	३६
३	८४७	१६	५२	५५१	२०	२०८
४	११३८	७८	५७	८३०	५	१६८
५	१०६९	७	९	७८५	२५	२४३
६	९९४	३३	१९७	७२३	४	३७
७	७६८	३	९०	६६७	५	३
८	१६७२	४	३२५	१२५३	१९	७१
९	९८०	२५	२७६	५५९	११	१०९
१०	६९१	२४	४२	५४०	२०	६५
११	१४७७	७	२९३	१०७५	४	९८
१२	१०१३	१०४	२३९	६३९	८	२३
जम्मा	१२५३५	३०७	१६२०	९२६९	१२८	१२११
प्रतिशत	१००	२.४५	१२.९२	७३.९४	१.०२	९.६६

श्रोत: राष्ट्रिय जनगणना, २०७८

माथिको तालिकाको तथ्यांक निम्न अनुसार रेखाचित्र नं. ७ मा दर्साईएको छ।

रेखाचित्र ७ : शौचालय प्रयोगको अवस्था सम्बन्धी विवरण





### ५.३.३ फोहोरमैला व्यवस्थापन

हाल कञ्चनरुप नगरपालिका क्षेत्र भित्र फोहोरमैला व्यवस्थापन सम्बन्धी कुनै अभ्यास गरिएको देखिदैन। घर तथा कृषि क्षेत्रबाट निष्काशन हुने फोहोरमैला परम्परागत तरिकाले प्राङ्गारिक मल बनाउन तथा करेसावारीमा प्रयोग गर्ने गरेको देखिन्छ भने वर्गीकृत फोहोरमैला व्यवस्थापनको अभ्यास स्थानीय गाउँघरमा नरहेको पाईन्छ।

### ५.३.४ जल तथा जमिन प्रदुषणको अवस्था

कञ्चनरुप नगरपालिका क्षेत्र कुल १२११ घरधुरीमा शौचालय नभएको देखिन्छ भने खानेपानी मुख्य स्रोतका रूपमा धारा १९ वटा, डिप बोरिंग ५१७, ट्युब्वेल १०४३८ तथा इनार ८ वटा रहेको पाईन्छ। जल तथा जमिन प्रदुषणसँग सम्बन्धित विवरण तालिका नं. ५० मा प्रस्तुत गरिएको छ।

तालिका ५०: जल तथा जमिन प्रदुषणको अवस्था

जल तथा जमीन प्रदुषणका स्रोतहरू	वडा नं.	संख्या	आखाले देखिने असरहरू	मात्रा
चर्पी नभएका घरधुरी	१ देखि १२	१२११		
घरबाट निस्कने फोहर पानीको व्यवस्थापन				
वडा मा रहेका ढल तथा नालाहरू	१ देखि १२			
खानेपानीको मुख्य स्रोत (इनार, ट्युब्वेल, पाइप, अन्य)	१ देखि १२			
धारा		१९		
डिप बोरिंग		५१७		
ट्युब्वेल		१०४३८		
इनार		८		
नदी तथा तलाउमा फोहर मिसाउने चलन		नभएको		

श्रोत: संस्थागत सर्भेक्षण, २०८१

## ५.४ महिला, बालबालिका तथा सामाजिक समावेशीकरण

यस शिर्षकमा महिला, बालबालिका तथा सामाजिक समावेशीकरणसँग सम्बन्धित बालबालिकाहरूको अवस्था, बाल क्लब तथा सामाजिक सुरक्षावृत्तिको अवस्थाका बारेमा प्रस्तुत गरिएको छ ।

### ५.४.१ लैङ्गिक समानता तथा सामाजिक समावेशीकरणको अवस्था

नगरपालिकाको लैङ्गिक समानता तथा सामाजिक समावेशीकरणको अवस्थालाई दर्साउने सूचक अनुसारको तथ्यांकलाई तालिका नं. ५१ मा प्रस्तुत गरिएको छ ।

तालिका ५१: लैङ्गिक समानता तथा सामाजिक समावेशीकरणको अवस्था

क्र.सं.	सेवा प्रवाह	इकाई	२०८०/०८१	अवस्था
१.	महिला घरमूली	प्रतिशत	२२.१५	
२.	आर्थिक प्रतिष्ठानमा काम गर्ने महिला	प्रतिशत		
३.	बैंक खाता भएका महिला घरमूली	प्रतिशत		
४.	महिला साक्षरता	प्रतिशत	५८.२७	
५.	लक्षित तथा सिमान्तकृत वर्गलाई क्षमता विकास तालिम	जना	६९	
६.	जेष्ठ नागरिक स्वास्थ्य घुम्ती शिविर (वार्षिक)	पटक		
७.	अपाङ्ग बालबालिकालाई विशेष शिक्षा प्रदान	प्रतिशत	१३	
८.	अपाङ्गता भएका व्यक्तिलाई सीपमूलक तालिम	प्रतिशत		
९.	बाल क्लब	संख्या	२०	

श्रोत: संस्थागत सर्भेक्षण, २०८१

## ५.५ कला, भाषा तथा संस्कृति

### ५.५.१ स्थानीय चाडपर्व तथा जात्रा र मेलाहरूको विवरण

नगरपालिका क्षेत्रमा मनाइने प्रमुख चाडपर्वहरूमा दशैं, दिपावली, शिवरात्री, जन्माष्टमी, ईद मुख्य रूपमा पर्दछन् । यस क्षेत्रमा प्रमुख चाडपर्व तथा मेला सम्बन्धी विवरण तालिका नं. ५२ मा प्रस्तुत गरिएको छ ।

तालिका ५२: स्थानीय चाडपर्व, जात्रा र मेलाको विवरण

मनाइने चाडपर्व, जात्रा र मेलाको नाम	स्थान	मनाउने समय	मुख्य विशेषता	कैफियत
दशैं, तिहार, दीपावली, लक्ष्मी पूजा, कृष्णाजन्मष्टमी, शिवरात्री, शिरुवा, जितिया, छठ, सामा चकेवा, होली, घरी, माघी, दिनाभद्री पूजा, वरसाईत, ईद, मोहरम, सावेरात, बकर ईद, चौठ चन, पौषी पूर्णमा, गैर बावा पूजा, सलहेश पूजा	सबै वडा तथा वस्तीहरु	बैशाख, साउन, भदौ, असोज, कार्तिक, मंसिर, पौष, माघ, फागुन	धार्मिक, ऐतिहासिक, मनोरञ्जन	

श्रोत: जानकार व्यक्ति अन्तरवार्ता, २०८१

### ५.५.२ धार्मिक तथा सांस्कृतिक स्थल सम्बन्धीको विवरण

नगरपालिका क्षेत्रमा रहेका महत्वपूर्ण धार्मिक तथा सांस्कृतिक स्थलहरूको कुल संख्या ५४ रहेको छ । जस अन्तर्गत मठ मन्दिर ४३ वटा, मस्जिद ९ वटा, १ वटा चर्च र १ वटा संग्रहालय रहेको छ । धार्मिक तथा सांस्कृतिक संस्थाहरूको नाम, ठेगाना, प्रकार, स्थापना मिति र विशेषता सम्बन्धी विस्तृत विवरण तालिका नं. ५३ मा प्रस्तुत गरिएको छ ।

तालिका ५३: धार्मिक तथा सांस्कृतिक स्थल सम्बन्धी विवरण

क्र.सं.	धार्मिक स्थलको नाम	वडा नं.	ठेगाना	प्रकार	स्थापना मिति	विशेषता
१	लक्ष्मीनारायण मन्दिर	१	वैरवा	मठ मन्दिर	१९००-०६-२४	
२	हनुमान मन्दिर	१	वैरवा	मठ मन्दिर	२००८-०६-२४	
३	तालिमुलकुरान मस्जिद	१	वैरवा	मस्जिद	१९९४-०६-०९	
४	मरकरी मस्जिद	१	वैरवा	मस्जिद	१९४९-०६-२८	

क्र.स.	धार्मिक स्थलको नाम	वडा नं.	ठेगाना	प्रकार	स्थापना मिति	विशेषता
५	जामे मस्जिद	२	महदेव पट्टि	मस्जिद	२००३-०६-२७	
६	राधा कृष्ण मन्दिर	२	बरमभिया	मठ मन्दिर	१९७३-०४-१७	
७	जामे मस्जिद	२	बरमभिया	मस्जिद	१९८७-०६-२१	
८	रामजनकी मन्दिर	३	सुब्बा टोल	मठ मन्दिर	२०२१-१०-१३	
९	श्री मा दुर्गा काली मन्दिर	४	बरमभिया	मठ मन्दिर	१९००-०६-२२	दशैं, कृष्णजन्माष्टमी
१०	राधाकृष्णा मन्दिर	४	कञ्चनपुर	मठ मन्दिर	२०१३-०४-०८	
११	श्री सलहेश भगवान मन्दिर	४	कविलशा	मठ मन्दिर	१९००-०६-२२	
१२	कोष्टा मन्दिर	४	भकंटा	मठ मन्दिर	१९९४-०४-१३	कोशी मेला
१३	गोडू सिंह बाबा मन्दिर	४	कविलशा	मठ मन्दिर	१९९९-०६-२२	माघी मेला
१४	तपेश्वरी मन्दिर	५	पिप्रा	मठ मन्दिर	२०२३-०६-३०	
१५	हनुमान मन्दिर	५	पथरी	मठ मन्दिर	२०१७-०१-२५	
१६	रामजानकी मन्दिर	५	पथरी	मठ मन्दिर	१९९८-०३-१२	
१७	श्री शिवपार्वती भजनेश्वरनाथ मन्दिर	६	घौघनपुर	मठ मन्दिर	१९८३-०८-२०	
१८	सिद्धिकिय अकबर	६	घौघनपुर	मस्जिद	१९७५-०३-२९	
१९	श्री गजेश्वर नाथ	६	घोघनपुर	मठ मन्दिर	२०२४-०३-१८	
२०	दिहवार थान	६	जमुवा	मठ मन्दिर	२०२१-०५-३०	
२१	श्री गोरराजा बाबाजी मन्दिर	६	मलेठ	मठ मन्दिर	१९००-०६-१७	
२२	श्री भिखरी दास बैरागी	६	जमुवा	मठ मन्दिर	१९७८-०९-१०	
२३	कविर मठ	६	जमुवा	मठ मन्दिर	२०२१-०६-२१	
२४	थारु सांस्कृतिक संग्रहालय	६	जमुवा	संग्रहालय	२०१९-०९-२०	
२५	श्री राम जानकी हनुमान मन्दिर	७	बलुवा चौक	मठ मन्दिर	१९६८-०४-१७	
२६	श्री राम जानकी मन्दिर	७	सितापुर	मठ मन्दिर	१९९७-१०-११	
२७	श्री विष्णु पंचायतन मन्दिर	७	आदर्श टोल	मठ मन्दिर	२००३-१०-०५	
२८	श्री रामजानकी हनुमान मन्दिर	८	कञ्चनपुर	मठ मन्दिर	१९२४-०६-२७	
२९	गणेश मन्दिर	८	कञ्चनपुर	मठ मन्दिर	२०१५-०६-२७	
३०	शिव मन्दिर	८	कञ्चनपुर	मठ मन्दिर	२०२०-०६-२७	
३१	श्री माँ दुर्गा भगवाती मन्दिर	८	कञ्चनपुर	मठ मन्दिर	२०१५-०६-२८	
३२	दुर्गा मन्दिर	९	रुपनगर	मठ मन्दिर	१९६५-०८-२६	
३३	रामजानकी	९	धाति टोल	मठ मन्दिर	१९५३-०४-१६	
३४	विष्णु मन्दिर	९	रुपनगर	मठ मन्दिर	१९७८-०५-१८	
३५	श्री रामजानकी	१०	बदगामा	मठ मन्दिर	२०२४-०४-१७	राम नवमी मेला

क्र.स.	धार्मिक स्थलको नाम	वडा नं.	ठेगाना	प्रकार	स्थापना मिति	विशेषता
	मन्दिर					
३६	जोगीबाबा थान	१०	भोडहा	मठ मन्दिर	१९००-०४-०२	
३७	शिव मन्दिर	११	बेंगरी	मठ मन्दिर	२००३-०३-०१	
३८	जामे मस्जिद	११	गोरपार	मस्जिद	१९६९-०२-०३	
३९	दुर्गा मन्दिर	११	सिमरा	मठ मन्दिर	२०२३-०५-१३	दशहरा मेला
४०	शिव मन्दिर	११	ठेलिया	मठ मन्दिर	२०१०-०६-०३	
४१	हनुमान मन्दिर	११	ठेलिया	मठ मन्दिर	२०१३-०५-२४	
४२	राम जान्की	११	गोरपार	मठ मन्दिर	२००८-१०-२६	
४३	जामे मस्जिद	११	भोडहा	मस्जिद	२०१८-०६-११	
४४	राधाकृष्णा	१२	धरमपुर	मठ मन्दिर	२०१७-०६-०८	
४५	अगापे चर्च	१२	भटी टोल	चर्च	२०१०-०६-०१	
४६	दिनाभद्री मन्दिर	१२	धरमपुर	मठ मन्दिर	२०२०-०६-२५	
४७	शिव मन्दिर	१२	चर्खिया	मठ मन्दिर	१९९९-०४-१५	
४८	पञ्चकन्या मन्दिर	१२	श्रावणपुर	मठ मन्दिर	२००८-०४-२७	
४९	श्री राजाजी महाराज थान	१२	तिनघरे	मठ मन्दिर	१९८१-०४-०९	
५०	त्रिपुरेश्वर मन्दिर	१२	बाहुन टोल	मठ मन्दिर	२०२४-०२-०९	
५१	जामे मस्जिद	१२	चर्खिया	मस्जिद	१९००-०४-०१	
५२	जामे मस्जिद	१२	चर्खिया	मस्जिद	१९००-०६-०९	
५३	शिव मन्दिर	१२	कोलोनी	मठ मन्दिर	२०११-०९-२७	
५४	धरमेश्वोर	१२	धरमपुर	मठ मन्दिर	२०००-०६-०८	

श्रोत: फिल्ड सर्भेक्षण, २०८१

### ५.६ शान्ति तथा सुरक्षाको अवस्था

कञ्चनरुप नगरपालिका क्षेत्रमा शान्ति, सुव्यवस्था तथा सुरक्षा प्रबन्धका लागि नगरपालिकाको वडा नं. २, ५, ७, ८ र ११ मा सशस्त्र प्रहरी बल, प्रहरी पोष्ट, प्रहरी चौकी र ईलाका प्रहरी कार्यालय रहेको छ। यस सम्बन्धी सुरक्षा निकायको नाम, ठेगाना, सम्पर्क नम्बर तथा ईमेल ठेगाना सहितको विवरण तालिका नं. ५४ मा प्रस्तुत गरिएको छ।

तालिका ५४: शान्ति तथा सुरक्षाको अवस्था

क्र.सं.	सुरक्षा निकायको नाम	ठेगाना	वडा नं.	सम्पर्क नं.	ईमेल
१	सशस्त्र प्रहरी	वरमभिया	२	९८५१२७२०७३	dantakalistts@gmail.com
२	पथरी पोस्ट	पथरी	५	९८४१०३२७९२	
३	प्रहरी चौकी	धरमपुर	७	९८५२८९०३७२	kanchanrupmunicipality@gmail.com
४	ईलाका प्रहरी कार्यालय	कञ्चनपुर	८	९८५२५९०५०५	eprakakanchanpur@nepalpolice.gov.np
५	ईलाका प्रहरी कार्यालय ठेलिया	बकसहा	११	९८५२८९०३७१	kanchanrupmunicipality@gmail.com

श्रोत: संस्थागत सर्भेक्षण, २०८१

## परिच्छेद ६ : वन तथा वातावरणीय स्थिति

यस परिच्छेदमा वन तथा वातावरण, जैविक विविधता, जलवायु परिवर्तन, विपद् व्यवस्थापन जस्ता विषयहरू समाविष्ट गरिएको छ।

### ६.१ वन क्षेत्रको अवस्था

#### ६.१.१ वन क्षेत्र र प्रकार सम्बन्धी विवरण

कञ्चनरुप नगरपालिकाभित्र वन क्षेत्रले नगरपालिकाको कुल क्षेत्रफलको २.४ प्रतिशत ओगटेको छ। यस क्षेत्रमा सघन खालको राष्ट्रिय तथा सामुदायिक वन क्षेत्र पर्दछन्।

#### ६.१.२ वन व्यवस्थापन सम्बन्धी विवरण

यस क्षेत्रमा कुल ४ वटा सामुदायिक वन रहेको देखिन्छ। सामुदायिक वन नगरपालिकाको ६, ७, ११ र १२ नं. वडाहरूमा फैलिएको छ भने यस वनको संचिति दर २४३४.१२ घनमिटर प्रति हेक्टर रहेको छ। सामुदायिक वनको क्षेत्रफल, सञ्चित दर, उत्पादन हुने काठ र उत्पादन हुने दाउरा सम्बन्धी विवरणलाई तालिका नं. ५५ मा प्रस्तुत गरिएको छ।

तालिका ५५: वन व्यवस्थापन सम्बन्धी विवरण

क्र.सं.	वनको नाम	वडा नं.	समेटेको घरधुरी	क्षेत्रफल (हे.)	संचिति दर (क्यू.मि./हे)	वन पैदावरको बार्षिक उत्पादन			
						काठ (क्यू.फि.)	दाउरा इकाई	मरिमाण मरिमाण	जडिबुटी (केजी)
१	निकुरी टिकुरी सामुदायिक वन	६, ७, ११, १२	-	-	२४३४.१२	-	-	-	-

श्रोत: संस्थागत सर्भेक्षण, २०८१

#### ६.१.३ आरक्ष तथा मध्यवर्ती क्षेत्रको विवरण

यस नगरपालिका क्षेत्रमा कोशी टप्पु वन्यजन्तु आरक्ष पर्दछ। जहाँ आरक्षको कुल क्षेत्रफल १७६ वर्ग किलोमिटर छ भने १७३.५ वर्ग किलोमिटर मध्यवर्ती क्षेत्र रहेको छ। यस नगरपालिकाको वडा नं. १, ४, ५, ६ र १० आरक्षको मध्यवर्ती क्षेत्रमा पर्दछ।

#### ६.१.४ विपद्बाट भएको भौतिक क्षतिको विवरण

कञ्चनरुप नगरपालिका क्षेत्रभित्र विगत तीन वर्षमा विपद्का कारण कुल ३६९ घरधुरी आगलागी र बाढी डुवानका कारण घरगोठमा क्षति पुगेको देखिन्छ। विपद्को किसिम अनुसार घरगोठ, पशुपंक्षी, बाली र जमिनमा भएको क्षतिको विवरण तालिका नं. ५६ मा प्रस्तुत गरिएको छ।

तालिका ५६: विपद्बाट भएको भौतिक क्षति

क्षति विवरण	घरगोठ		पशुपंक्षी		बाली र जमीन		अन्य क्षती	
	परिवार	क्षति रकम (रु.)	परिवार	क्षति रकम (रु.)	परिवार	क्षति रकम (रु.)	परिवार	क्षति रकम (रु.)
आगलागी	५२							
बाढी डुवान	३१७							
पहिरो								
शितलहर								
रोग माहामारी								
सर्पको टोकाइ								

क्षति विवरण	घरगोठ		पशुपंक्षी		बाली र जमीन		अन्य क्षती	
	परिवार	क्षति रकम (रु.)	परिवार	क्षति रकम (रु.)	परिवार	क्षति रकम (रु.)	परिवार	क्षति रकम (रु.)
भूकम्प								
जंगली जनावर बाट क्षती								
अन्य								
<b>जम्मा</b>	<b>३६९</b>							

श्रोत: संस्थागत सर्भेक्षण, २०८१

### ६.१.५ प्रकोप व्यवस्थापन सम्बन्धी विवरण

नगरपालिकाले प्रकोप व्यवस्थापनको क्षेत्रमा गरेको प्रयासलाई प्रकोपको किसिम अनुसार प्रकोप व्यवस्थापनमा सम्पादन गरेको प्रगतिको विवरण तालिका नं. ५७ मा प्रस्तुत गरिएको छ ।

तालिका ५७: प्रकोप व्यवस्थापन सम्बन्धी विवरण

क्र.सं.	प्रकोप	इकाई	वडा नं.	परिमाण	अवस्था
१.	पहिरो जोखिम क्षेत्र	प्रतिशत			
२.	बाढी जोखिम क्षेत्र	प्रतिशत			
३.	डुवान जोखिम क्षेत्र	प्रतिशत	१, २, ३, ४, ५, ११	२८.६७	
४.	असिना जोखिम क्षेत्र	प्रतिशत		१६.४७	
५.	लु जोखिम क्षेत्र	प्रतिशत			
६.	आगलागी (बस्तीमा) जोखिम क्षेत्र	प्रतिशत	१ देखि १२	७.०३	
७.	हिम पहिरो जोखिम क्षेत्र	प्रतिशत			
८.	पहिरो जोखिम क्षेत्र	प्रतिशत			
९.	आँधी/हुरी बतास जोखिम क्षेत्र	प्रतिशत	१ देखि १२	३३.३९	
१०.	अति वृष्टि जोखिम क्षेत्र	प्रतिशत		२७.५	
११.	शित लहर जोखिम क्षेत्र	प्रतिशत	१ देखि १२	२५.२८	
१२.	वन डढेलो जोखिम क्षेत्र	प्रतिशत	६, ७, ९, ११, १२	३.४२	
१३.	भूक्षय जोखिम क्षेत्र	प्रतिशत		४.३६	
१४.	खण्डवृष्टि जोखिम क्षेत्र	प्रतिशत		७.५६	
१५.	सुख्खा वा खडेरी जोखिम क्षेत्र	प्रतिशत		७१.१२	
१६.	हिमपात विष्फोटन जोखिम क्षेत्र	प्रतिशत			
१७.	भूकम्पबाट क्षतिग्रस्त संरचना	संख्या			
१८.	जोखिम नक्शाङ्कन भएको क्षेत्र	संख्या	१, २, ४, ५, ६, ७, ८, ११, १२	७	
१९.	चट्याड जोखिम क्षेत्र	संख्या	१ देखि १२	१८.६१	
२०.	भूकम्पबाट क्षतिग्रस्त संरचनाको पुर्ननिर्माण	संख्या			
२१.	अन्य		१ देखि १२	४.३६	
२२.	जोखिम नभएको				

श्रोत: संस्थागत सर्भेक्षण, २०८१

## परिच्छेद ७ : भौतिक विकासको अवस्था

यस परिच्छेदमा सडक, विद्युत, भवन, उर्जा, सूचना संचार र आवास तथा भवन जस्ता विषयहरू समावेश गरिएको छ।

### ७.१ यातायात पूर्वाधार

यस शिर्षकमा नगरपालिका क्षेत्रभित्र रहेका सडक मार्ग/सञ्जालहरूको विद्यमान अवस्था, पुल पुलेसा, सवारी रुट तथा नगरपालिका भित्र चल्ने सवारी साधनहरूको विवरण प्रस्तुत गरिएको छ।

#### ७.१.१ सडक संजालमा पहुँचको अवस्था

नगरपालिका भित्र कुल ५१३ किलोमिटर सडक संजाल रहेको देखिन्छ। यस नगरपालिकामा सडक पूर्वाधारको पहुँच अन्तर्गत यस क्षेत्रका ५८४६६ जनसंख्या १५ मिनेटको दुरीमा यातायातको पहुँच भएको स्थानमा बसोवास गरेका छन्। यस सम्बन्धी संक्षेपिकृत विवरण तालिका नं. ५८ मा प्रस्तुत गरिएको छ।

तालिका ५८: सडक संजालमा पहुँचको अवस्था

क्र.सं.	सडक तथा सडक पूर्वाधार	इकाई	परिमाण	आधार वर्ष
१.	कालोपत्रे सडक	कि.मि.	१३	२०८०/०८१
२.	ग्राभेल वा खण्ड स्पीथ सडक	कि.मि.	३००	२०८०/०८१
३.	धुले तथा मौसमी सडक	कि.मि.	२००	२०८०/०८१
४.	पक्की पुल	संख्या	१४	२०८०/०८१
५.	भालुङ्गे पुल	संख्या	१	२०८०/०८१
६.	१५ मिनेटको दुरीमा यातायातमा पहुँच भएको जनसंख्या	संख्या	५८४६६	२०८०/०८१

श्रोत: संस्थागत सर्भेक्षण, २०८१

### ७.१.२ पुल तथा पुलेसा

कञ्चनरूप नगरपालिका क्षेत्रभित्र कुल १५ वटा पुल तथा पुलेसाहरू रहेका छन्। जसमध्ये राम्रो अवस्थामा ६ वटा, ठिकै अवस्थामा ८ वटा र १ वटा जिर्ण अवस्थामा रहेका छन्। पुलको प्रकार अनुसार हेर्दा १४ वटा पक्की पुल छन् भने १ वटा भोलुङ्गे पुल रहेको छ। यस सम्बन्धी थप विवरण तालिका नं. ५९ मा उल्लेख गरिएको छ।

तालिका ५९: पुल तथा पुलेसाको विवरण

वडा नम्बर	पुलको नाम	पुल भएको स्थान	भोलुङ्गे/काठे /ट्रष्ट/पक्की	अवस्था	निर्ण भए बाह्य अवलोकन
२	सुन्दरी १ नं. पुल	वरमभिया	पक्की	राम्रो	
३	वरमभिया भोलुङ्गे पुल	वरमभिया	भोलुङ्गे पुल	राम्रो	
३	वरमभिया पुल चन्द्र नहर माथी	वरमभिया	पक्की पुल	राम्रो	
६	पौडा खोला पुल	जमुवा	पक्की पुल	राम्रो	
७	चन्द्र नहको पुल	बलुवा	पक्की पुल	जिर्ण	साईड वाल भट्केको
७	बन्द्राहा पुल	धरमपुर	पक्की पुल	ठिकै	
८	राजमार्ग पुल	कञ्चनपुर	पक्की पुल	राम्रो	
११	बभना पुल	बकसाहा	पक्की पुल	ठिकै	
११	बघुवा पुल	भुवनपती	पक्की पुल	ठिकै	
११	राई पुल	बेंगरी	पक्की पुल	ठिकै	
१२	बन्द्राहा खोला	तिनघरे	पक्की पुल	राम्रो	

वडा नम्बर	पुलको नाम	पुल भएको स्थान	भोलुङ्गे/काठे /ट्रष्ट/पक्की	अवस्था	निर्ण भए बाह्य अवलोकन
१२	बन्द्राहा पुल	चर्खिया	पक्की पुल	राम्रो	
१२	अमाहा पश्चिम पुल	वस्तिपुर	पक्की पुल	ठिकै	
१२	नुनिया पुल	वस्तिपुर	पक्की पुल	ठिकै	
१२	सुनैर पुल	रूपनगर	पक्की पुल	ठिकै	

श्रोत: फिल्ड सर्भेक्षण, २०८१

## ७.२ विद्युत तथा बैकल्पिक उर्जा

यस शिर्षक अन्तर्गत इन्धनको उपलब्धता, उत्पादन र उपयोग सम्बन्धी विवरणलाई समावेश गरिएको छ ।

### ७.२.१ खाना पकाउने इन्धनको आधारमा घरधुरी विवरण

खाना पकाउन प्रयोग गरिने इन्धनको प्रमुख स्रोतको रूपमा दाउराको प्रयोग सबैभन्दा उच्च ६७.४१ प्रतिशत घरधुरी, एलपी ग्याँस प्रयोग गर्ने १८.१६ प्रतिशत घरधुरी, गोबर वा गुईठा प्रयोग गर्ने १३.३४ प्रतिशत घरधुरी, बायो ग्याँस प्रयोग गर्ने ०.५९ प्रतिशत र विद्युत प्रयोग गर्ने ०.४२ प्रतिशत घरधुरी रहेको देखिन्छ । यस सम्बन्धी वडागत विवरण तालिका नं. ६० मा प्रस्तुत गरिएको छ ।

तालिका ६०: खाना पकाउने इन्धनको आधारमा घरधुरी विवरण

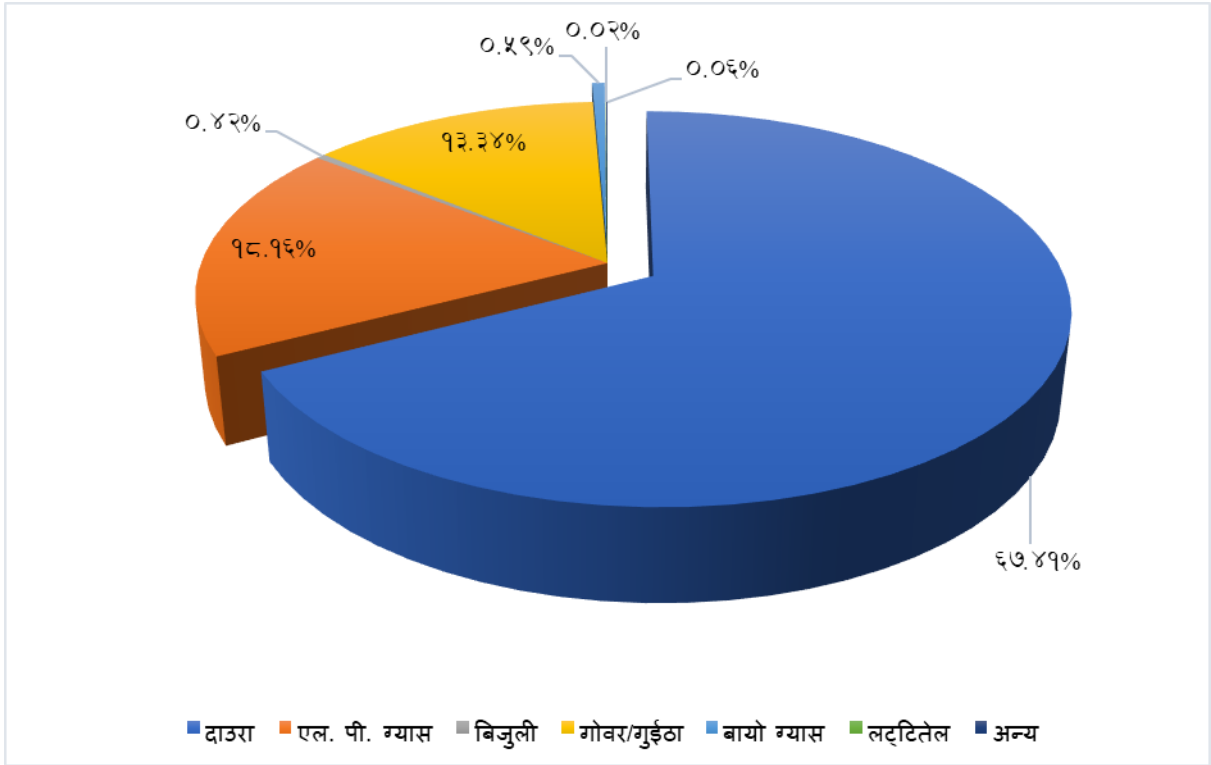
वडा नं.	जम्मा	दाउरा	एल. पी. ग्यास	बिजुली	गोबर/गुईठा	बायो ग्यास	लट्टितेल	अन्य
१	९८८	५६७	६६	५	३४३	४	०	३
२	८९८	६५४	२३८	३	३	०	०	०
३	८४७	६७७	६६	२	९७	०	०	५
४	११३८	६४८	१४५	२	३१८	२४	१	०
५	१०६९	८४८	४९	५	१५९	८	०	०
६	९९४	८८५	९२	१	४	१२	०	०
७	७६८	६१४	१४७	२	३	२	०	०
८	१६७२	७८०	८७५	१०	३	४	०	०
९	९८०	७६८	१८९	१७	३	३	०	०
१०	६९१	२१३	२०	५	४५३	०	०	०
११	१४७७	१०९१	९८	१	२८६	०	१	०
१२	१०१३	७०५	२९१	०	०	१७	०	०
जम्मा	१२५३५	८४५०	२२७६	५३	१६७२	७४	२	८
प्रतिशत	१००	६७.४१	१८.१६	०.४२	१३.३४	०.५९	०.०२	०.०६

श्रोत: राष्ट्रिय जनगणना, २०७८

माथि तालिकाको तथ्यांकमा खाना पकाउन प्रयोग गरिने इन्धनको प्रमुख स्रोतअनुसार घरधुरीलाई रेखाचित्रमा प्रस्तुत गरिएको छ ।

रेखाचित्र ८ : खाना पकाउने इन्धनको प्रमुख स्रोत अनुसार घरधुरी





### ७.२.२ बत्ती बाल्ने इन्धनको प्रयोगको आधारमा घरधुरी विवरण

यस क्षेत्रमा बत्तीको प्रमुख स्रोतको रूपमा विद्युत रहेको छ । विद्युतलाई बत्तीको प्रमुख स्रोतका रूपमा उपयोग गर्ने घरधुरी ९८.९७ प्रतिशत रहेको छ भने अन्य स्रोतलाई बत्तीको प्रमुख स्रोतका रूपमा उपयोग गर्ने घरधुरीमध्ये मट्टितेल प्रयोग गर्ने १.२४ प्रतिशत, सोलार प्रयोग गर्ने ०.२२ प्रतिशत, बायोग्याँस प्रयोग गर्ने ०.०१ प्रतिशत र बत्तीको लागि अन्य स्रोत प्रयोग गर्ने ०.३७ प्रतिशत रहेको देखिन्छ । वडागत रूपमा बत्ती बाल्ने इन्धनको प्रयोग गर्ने घरधुरीको विवरण तालिका नं. ६९ मा प्रस्तुत गरिएको छ ।

तालिका ६९: बत्ती बाल्ने इन्धनको प्रयोगको आधारमा घरधुरी

वडा नं.	जम्मा	बिजुली	सोलार	मट्टितेल	बायो ग्यास	अन्य
१	९८८	९६२	०	२४	०	२
२	८९८	८९२	२	४	०	०
३	८४७	८२१	०	२१	१	४
४	११३८	१११६	१	१७	०	४
५	१०६९	१०४४	२	११	०	१२
६	९९४	९९१	३	०	०	०
७	७६८	७६५	१	२	०	०
८	१६७२	१६५६	५	११	०	०
९	९८०	९६७	०	१०	०	३
१०	६९१	६७१	८	१०	०	२
११	१४७७	१४१३	३	४५	०	१६
१२	१०१३	१००७	२	१	०	३
<b>जम्मा</b>	<b>१२५३५</b>	<b>१२३०५</b>	<b>२७</b>	<b>१५६</b>	<b>१</b>	<b>४६</b>
<b>प्रतिशत</b>	<b>१००</b>	<b>९८.९७</b>	<b>०.२२</b>	<b>१.२४</b>	<b>०.०१</b>	<b>०.३७</b>

श्रोत: राष्ट्रिय जनगणना, २०७८

### ७.३ सञ्चार तथा प्रविधि

यस शिर्षक अन्तर्गत आधुनिक सुविधामा पहुँचका अवस्थालाई समावेश गरिएको छ ।

#### ७.३.१ आधुनिक सुविधामा पहुँच सम्बन्धी विवरण

आधुनिक सुविधाको पहुँचको अवस्था हेर्दा प्रायः जसो घरधुरीमा मोबाइल फोनको पहुँच रहेको छ । विद्युतीय पंखाको सुविधा रहेको घरधुरी ७६.३५ प्रतिशत रहेको छ । त्यसैगरी मोबाइल सुविधामा प्रत्यक्ष पहुँच रहेको घरधुरी ७०.७३ प्रतिशत रहेको छ । साईकल उपयोग गर्ने घरधुरी ६५.४१ प्रतिशत, टेलिभिजन उपयोग गर्ने घरधुरी ४६.६१ प्रतिशत, मोटरसाईकल वा स्कुटर उपयोग गर्ने घरधुरी २२.९२ प्रतिशत, रेफ्रिजेरेटर उपयोग गर्ने घरधुरी १५.६४ प्रतिशत घरधुरी, रेडियो उपयोग गर्ने घरधुरी १५.१५ प्रतिशत, इन्टरनेट प्रयोग गर्ने घरधुरी ८.३२ प्रतिशत, कम्प्युटर वा ल्यापटप प्रयोग गर्ने घरधुरी ६.०७ प्रतिशत, ल्याण्डलाईन टेलिफोन प्रयोग गर्ने घरधुरी १.७६ प्रतिशत र वासिङ्ग मेशिन प्रयोग गर्ने घरधुरी १.२१ प्रतिशत रहेका छन् । यी मध्येबाट कम्तिमा एक सुविधा लिने ९३.३९ प्रतिशत घरधुरी रहेका छन् भने ६.६१ प्रतिशत घरधुरीले कुनै खालको सुविधाको उपभोग गर्ने गरेका छैनन् । यस सम्बन्धी विस्तृत विवरण तालिका नं. ६२ मा प्रस्तुत गरिएको छ ।

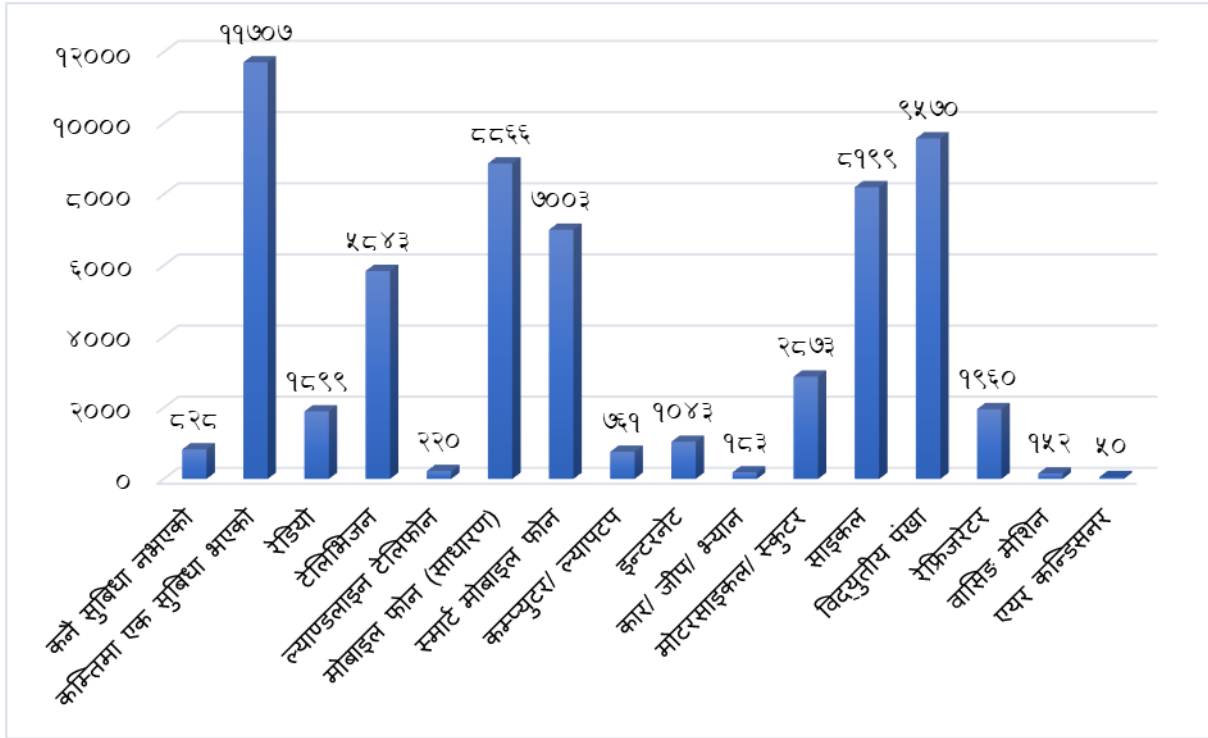
तालिका ६२: आधुनिक सुविधामा पहुँच सम्बन्धी विवरण

वडा नं.	कनै सुबिधा नभएको	कम्तिमा एक सुबिधा भएको	रेडियो	टेलिभिजन	ल्याण्डलाइन टेलिफोन	मोबाइल फोन (साधारण)	स्मार्ट मोबाइल फोन	कम्प्युटर/ ल्यापटप	इन्टरनेट	कार/ जीप/ भ्यान	मोटरसाइकल/ स्कुटर	साइकल	विद्युतीय पंखा	रेफ्रिजेरेटर	वासिङ्ग मेशिन	एयर कन्डिसनर
१	३७	९५१	१३६	३१६	२	६४१	५३०	२०	४२	८	१८३	६३३	८०३	९६	६	१
२	१४	८८४	९८	४२१	३	६४८	६१३	७८	१८२	११	२२५	५३५	८०३	१६३	१४	२
३	१३३	७१४	५५	२६३	०	५४८	३४०	३०	२६	४	१५९	४४३	५१८	६७	४	१
४	७१	१०६७	२६६	४५९	१८	८०९	७०९	८३	६१	१०	२१७	७८८	९१४	१६९	१०	९
५	१०६	९६३	२१३	४७९	५	६५९	५३८	४१	३०	१२	१८०	७३५	६४९	६७	५	०
६	२६	९६८	८२	४२४	११	७३४	७०३	३७	४८	१५	२६०	६२६	८२३	२२२	७	२
७	७४	६९४	९१	३६२	३०	४७९	४५४	६६	८२	६	२०५	४८०	४६७	१४०	४	२
८	८०	१५९२	३९३	१११८	९२	१२६५	१००९	१९२	२०६	४४	५५४	१०८९	१३७३	३२२	५८	२२
९	३९	९४१	१७९	५४७	२८	७३१	४७९	६७	७६	३१	२१२	७२०	७६०	१४४	१३	४
१०	५१	६४०	४८	२०४	५	५७७	४२४	१९	४४	६	११५	५१०	५१९	२३	१	२
११	१६१	१३१६	९०	६५२	१०	१०१६	६९९	६६	४३	१९	३३०	१००८	१०४९	१३७	१३	३
१२	३६	९७७	२४८	५९८	१६	७५९	५०५	६२	२०३	१७	२३३	६३२	८९२	४१०	१७	२
जम्मा	८२८	११७०७	१८९९	५८४३	२२०	८८६६	७००३	७६१	१०४३	१८३	२८७३	८१९९	९५७०	१९६०	१५२	५०
प्रतिशत	६.६१	९३.३९	१५.१५	४६.६१	१.७६	७०.७३	५५.८७	६.०७	८.३२	१.४६	२२.९२	६५.४१	७६.३५	१५.६४	१.२१	०.४०

श्रोत: राष्ट्रिय जनगणना, २०७८

माथीको तालिकाको आधारमा सुविधाको उपलब्धता दर्साउने विवरण रेखाचित्र नं. ९ मा प्रस्तुत गरिएको छ।

रेखाचित्र ९ : घरधुरीमा उपलब्ध सुविधाका आधारमा घरधुरी संख्या



### ७.४ आवास तथा भवन

यस शिर्षक अन्तर्गत आवासीय घरको बनावटको आधारमा घरधुरी सम्बन्धी विवरणलाई समावेश गरिएको छ।

#### ७.४.१ घरको जगको आधारमा घरधुरी विवरण

बसोबास गरेको मुख्य घरको जगका आधारमा घरधुरीको वर्गीकरण गर्दा सबैभन्दा उच्च संख्यामा काठको खम्बा हुने ४१.९३ प्रतिशत घरधुरी रहेको छ भने सिमेन्टको जग हुने २५.७६ प्रतिशत घरधुरी, माटो वा ढुङ्गाको जग हुने १६.८२ प्रतिशत घरधुरी, ढलान पिल्लर सहितको जग हुने १५.२१ प्रतिशत घरधुरी र अन्य खालको जग हुने ०.२७ प्रतिशत घरधुरी रहेको देखिन्छ। यस सम्बन्धी वडागत विवरण तालिका नं. ६३ मा प्रस्तुत गरिएको छ।

तालिका ६३: घरको जगको आधारमा घरधुरी विवरण

वडा नं.	जम्मा	माटो जडित इट्टा ढुंगा	सिमेन्ट जडित इट्टा ढुंगा	ढलान पिल्लर सहितको	काठको खम्बा	अन्य
१	९८८	१८	२६१	१२८	५८०	१
२	८९८	१९७	२०९	१८६	३०४	२
३	८४७	८१	१४२	६०	५५५	९
४	११३८	१६२	३९६	८९	४९०	१
५	१०६९	२०७	१२७	१६८	५६०	७
६	९९४	२५८	२७६	१९२	२६८	०
७	७६८	१७९	२१५	१०३	२७१	०
८	१६७२	३५४	३७५	५१८	४२२	३
९	९८०	११९	२६६	९५	४९८	२
१०	६९१	४०	१००	१०३	४४७	१
११	१४७७	३६०	३२७	१९८	५८६	६
१२	१०१३	१३४	५३५	६७	२७५	२

वडा नं.	जम्मा	माटो जडित इट्टा ढुंगा	सिमेन्ट जडित इट्टा ढुंगा	ढलान पिल्लर सहितको	काठको खम्बा	अन्य
जम्मा	१२५३५	२१०९	३२२९	१९०७	५२५६	३४
प्रतिशत	१००	१६.८२	२५.७६	१५.२१	४१.९३	०.२७

श्रोत: राष्ट्रिय जनगणना, २०७८

### ७.४.२ भुँईको किसिम अनुसार घरधुरी विवरण

बसोबास गरिरहेको घरको भुँईको किसिमका आधारमा घरधुरीको वर्गीकरण गर्दा माटोको भुँई भएको ५८.६४ प्रतिशत घरधुरी, सिमेन्ट ढलान भएको ३७.२८ प्रतिशत, काठको फल्याक वा बाँसको भुँई भएको १.३३ प्रतिशत, ईट्टा वा ढुङ्गाको भुँई भएको १.४४ प्रतिशत घरधुरी र सेरामिक टायलको भुँई भएको १.०७ प्रतिशत घरधुरी रहेको देखिन्छ। त्यसैगरी अन्य खालको भुँई तल्ला भएको घरधुरी ०.२३ प्रतिशत रहेको छ। यस सम्बन्धी वडागत विवरण तालिका नं. ६४ मा प्रस्तुत गरिएको छ।

तालिका ६४: भुँईको किसिम अनुसार घरधुरी विवरण

वडा नं	जम्मा	माटो	काठको फल्याक/बाँस	इट्टा/ढुंगा	सेरामिक टायल	सिमेन्ट ढलान	अन्य
१	९८८	६१८	९	७	३	३४८	३
२	८९८	४९१	३	१३	१२	३७७	२
३	८४७	६४६	५	८	८	१७७	३
४	११३८	७०५	५	७	७	४१३	१
५	१०६९	८११	७	८	११	२२९	३
६	९९४	४६३	१३	२०	३	४९४	१
७	७६८	३७८	९	४७	९	३२५	०
८	१६७२	७९४	७७	२१	३३	७४२	५
९	९८०	६१४	३	१९	१०	३३२	२
१०	६९१	५१३	६	५	२	१६४	१
११	१४७७	९५३	१६	१६	२५	४६२	५
१२	१०१३	३६५	१४	१०	११	६१०	३
<b>जम्मा</b>	<b>१२५३५</b>	<b>७३५१</b>	<b>१६७</b>	<b>१८१</b>	<b>१३४</b>	<b>४६७३</b>	<b>२९</b>
<b>प्रतिशत</b>	<b>१००</b>	<b>५८.६४</b>	<b>१.३३</b>	<b>१.४४</b>	<b>१.०७</b>	<b>३७.२८</b>	<b>०.२३</b>

श्रोत: राष्ट्रिय जनगणना, २०७८

### ७.४.३ छानोको किसिम अनुसार घरधुरी विवरण

बसोबास गरेको मुख्य घरको छानोका आधारमा घरधुरी संख्यालाई वर्गीकरण गर्दा सबैभन्दा उच्च संख्यामा जस्ता वा टिनको छानाको घरमा बसोबास गर्ने घरधुरी ६९.८० प्रतिशत रहेको छ। सिमेन्ट वा ढलानको छाना भएको घरमा बसोबास गर्ने घरधुरी २२.६२ प्रतिशत, पराल वा छवालीको छाना भएको घरमा बसोबास गर्ने ५.९९ प्रतिशत, टायलको छाना भएको घरमा बसोबास गर्ने घरधुरी १.२४ प्रतिशत रहेका छन्। त्यसैगरी ढुङ्गा वा स्लेटको छाना भएको घरमा बसोबास गर्ने र काठको छाना भएको घरमा बसोबास गर्ने घरधुरी क्रमशः ०.१० प्रतिशत र ०.१६ प्रतिशत रहेको छ। छानोको किसिमअनुसार बसोबास गरेको घरधुरीको विवरण तालिका नं. ६५ मा प्रस्तुत गरिएको छ।

तालिका ६५: छानोको किसिम अनुसार घरधुरी विवरण

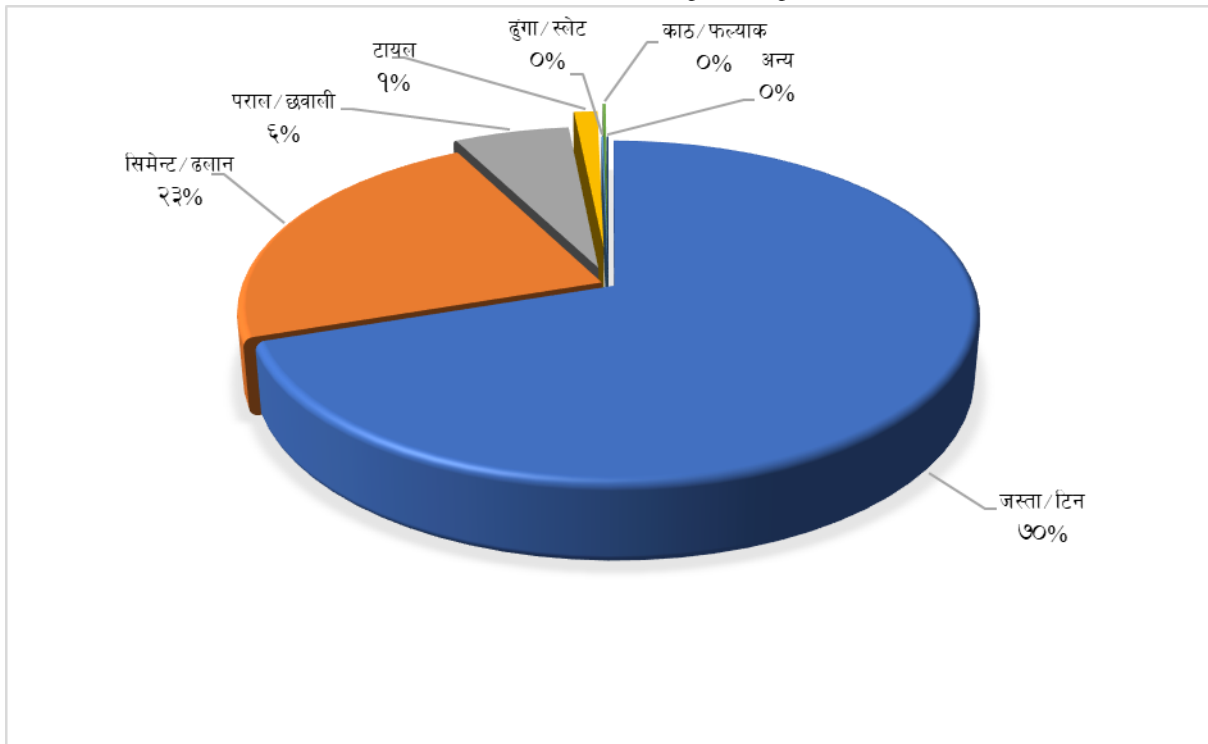
वडा नं	जम्मा	जस्ता/ टिन	सिमेन्ट / ढलान	पराल/ छवाली	टायल	ढुंगा / स्लेट	काठ/फल्याक	अन्य
१	९८८	६४०	२५४	८४	७	१	०	२
२	८९८	४८५	३०४	५४	४९	२	४	०

वडा नं	जम्मा	जस्ता/ टिन	सिमेन्ट / ढलान	पराल/ छवाली	टायल	ढुंगा / स्लेट	काठ/फल्याक	अन्य
३	८४७	५९६	१११	११४	२१	२	२	१
४	११३८	७३४	२६४	१३१	८	०	०	१
५	१०६९	८०३	१४०	१२०	४	२	०	०
६	९९४	७४७	२११	१२	२२	०	२	०
७	७६८	५७३	१६७	२१	३	३	०	१
८	१६७२	१००४	६००	४१	११	३	९	४
९	९८०	७६७	१६५	३६	१०	०	१	१
१०	६९१	५२१	८५	८२	३	०	०	०
११	१४७७	१०९०	३३८	३५	१२	०	१	१
१२	१०१३	७८९	१९६	२१	५	०	१	१
<b>जम्मा</b>	<b>१२५३५</b>	<b>८७४९</b>	<b>२८३५</b>	<b>७५१</b>	<b>१५५</b>	<b>१३</b>	<b>२०</b>	<b>१२</b>
<b>प्रतिशत</b>	<b>१००</b>	<b>६९.८०</b>	<b>२२.६२</b>	<b>५.९९</b>	<b>१.२४</b>	<b>०.१०</b>	<b>०.१६</b>	<b>०.१०</b>

श्रोत: राष्ट्रिय जनगणना, २०७८

माथी उल्लेखित तालिकाका आधारमा घरधुरीको विवरण रेखाचित्र नं. १० मा प्रस्तुत गरिएको छ ।

**रेखाचित्र १० : छानोको किसिम अनुसार घरधुरी विवरण**



### ७.४.४ भित्ताको किसिम अनुसार घरधुरी विवरण

नगरपालिका क्षेत्रमा बसोबास गर्ने मुख्य घरको भित्ताको किसिमका आधारमा घरधुरी संख्या हेर्दा सबैभन्दा उच्च संख्यामा बाँसको भित्ता भएको घरधुरी ४४.५० प्रतिशत रहेको छ । त्यसैगरी सिमेन्ट तथा ढुङ्गा, ईँटाको भित्ता भएको घरधुरी १३.४५ प्रतिशत, काठ वा फल्याकको भित्ता भएको घरधुरी २.७४ प्रतिशत, काँचो ईँटाको भित्ता भएको ०.२२ प्रतिशत, जस्ता वा टिनको भित्ता भएको ०.१८ प्रतिशत र अन्य किसिमको भित्ता भएको ०.१४

प्रतिशत घरधुरी रहेका छन् । भित्ताको किसिमअनुसार बसोबास गरेको घरधुरीको विवरण तालिका नं. ६६ मा प्रस्तुत गरिएको छ ।

तालिका ६६: भित्ताको किसिम अनुसार घरधुरी विवरण

वडा नं	जम्मा	माटो जडित इट्टा ढुंगा	सिमेन्ट जडित इट्टा ढुंगा	काठ/फल्याक	बाँस	काँचो इट्टा	जस्ता/ टिन	अन्य
१	९८८	१४	३८६	१	५८६	०	०	१
२	८९८	१९८	३८५	२३	२९०	१	१	०
३	८४७	५८	१९८	६२	५०९	११	०	९
४	११३८	१२९	४७२	३	५३४	०	०	०
५	१०६९	१९८	२४०	१०	६११	८	०	२
६	९९४	२६४	४५९	८	२६२	१	०	०
७	७६८	१२२	३१७	४०	२८८	०	१	०
८	१६७२	२६६	८४०	५०	५११	०	५	०
९	९८०	५८	३२२	१०१	४९३	३	२	१
१०	६९१	१५	१६७	४	५०३	०	१	१
११	१४७७	३०१	५०३	३	६५४	४	१२	०
१२	१०१३	६३	५७१	३८	३३७	०	०	४
<b>जम्मा</b>	<b>१२५३५</b>	<b>१६८६</b>	<b>४८६०</b>	<b>३४३</b>	<b>५५७८</b>	<b>२८</b>	<b>२२</b>	<b>१८</b>
<b>प्रतिशत</b>	<b>१००</b>	<b>१३.४५</b>	<b>३८.७७</b>	<b>२.७४</b>	<b>४४.५०</b>	<b>०.२२</b>	<b>०.१८</b>	<b>०.१४</b>

श्रोत: राष्ट्रिय जनगणना, २०७८

#### ७.४.५ भवन, बस्ती विकास तथा आवास सम्बन्धी विवरण

राष्ट्रिय भवन संहिताअनुसार कञ्चनरुप नगरपालिकामा भुकम्प प्रतिरोधी भवन कुल १४ वटा निर्माण भएका छन् भने मापदण्ड बमोजिम बनेका निजी आवास करिब १४ वटा रहेका छन् । त्यसैगरी मापदण्ड पुरा नगरी निर्माण भएका निजी आवासको संख्या ५० रहेको छ । यस सम्बन्धी विवरण तालिका नं. ६७ मा प्रस्तुत गरिएको छ ।

तालिका ६७: भवन, बस्ती विकास तथा आवास सम्बन्धी विवरण

क्र.सं.	भवन, बस्ती विकास तथा आवास	वडा नं.	संख्या	अवस्था
१.	भुकम्प प्रतिरोधी भवन	१ देखि १२	१४	
२.	मापदण्ड बमोजिम बनेका निजी आवास	१ देखि १२	१४	
३.	मापदण्ड बमोजिम नबनेका निजी आवास	१ देखि १२	५०	
४.	मापदण्ड बमोजिम बनेका सार्वजनिक भवन			
५.	मापदण्ड बमोजिम नबनेका सार्वजनिक भवन			
६.	स्थानीय तहबाट सञ्चालित व्यवस्थित जग्गा विकास कार्यक्रम			
७.	सहरी विपन्न तथा सीमान्तकृत समुदायका लागि आवास कार्यक्रम			
	<b>जम्मा</b>		<b>७८</b>	

श्रोत: संस्थागत सर्भेक्षण, २०८१

#### ७.४.६ नगरपालिका अन्तर्गतका सरकारी भवन सम्बन्धी विवरण

कञ्चनरुप नगरपालिका क्षेत्रभित्र कुल २१ वटा सरकारी भवनहरु रहेका छन् । सरकारी भवनहरु रहेका वडा तथा स्थान र सम्पर्क नम्बर सहितको विवरण तालिका नं. ६८ मा उल्लेख गरिएको छ ।

तालिका ६८: नगरपालिका अन्तर्गतका सरकारी भवन सम्बन्धी विवरण

वडा नं.	भवनको नाम	भवन भएको टोलको	सम्पर्क नं.
---------	-----------	----------------	-------------

		नाम	
१	वडा कार्यालय	बैरवा	९८२२३२००५८
२	सहजा संस्था	महदेव पट्टि	
३	वडा कार्यालय	बरमभिया	९८१८८५९८३०
४	मालपोत कार्यालय	कञ्चनपुर	
४	ईलाका प्राशासन कार्यालय	कञ्चनपुर	
४	वडा कार्यालय	जगतपुर	९८४२८२२४४६
५	वडा कार्यालय	पिप्रा पूर्व	९८४२८२२०९५
५	कोशी टप्पु वन्यजन्तु आरक्ष कार्यालय	पथरी	९८५५०५४०७३
६	वडा कार्यालय	घोघनपुर	९८४२९२७४११
७	वडा कार्यालय	धरमपुर	
७	रामजानकी खानेपानी तथा सरसफाई कार्यालय	सितापुर	
८	नेपाल विद्युत प्राधिकरण	कञ्चनपुर	
८	नगरपालिका	कञ्चनपुर	९८०७७६६०३०
८	वडा कार्यालय	कञ्चनपुर	९८४२८२३०४४
८	खानेपानी	कञ्चनपुर	
९	सब डिभिजन वन कार्यालय	काष्ठमहल	९८६२९६८९३४
१०	वडा कार्यालय	बडगामा	९८६२९२९४५८
११	कञ्चनरूप नगरपालिका	बकसाहा	९८४२८३३४७३
१२	कञ्चनरूप शहरी खानेपानी तथा सरसफाई आयोजना	धरमपुर	९८१६७३८२२४
१२	खानेपानी तथा सरसफाई रुपनगर	चर्खिया, रुपनगर	९८१६७३८२२४
१२	वडा कार्यालय	कोलोनी	९८४२८२३१९७

श्रोत: संस्थागत सर्भेक्षण, २०८१

### ७.४.७ नगरपालिका अन्तर्गतका सार्वजनिक तथा सामुदायिक भवन सम्बन्धी विवरण

कञ्चनरूप नगरपालिका क्षेत्र भित्र रहेका सार्वजनिक तथा सामुदायिक भवनको कुल संख्या १३ रहेको छ। सबैभन्दा उच्च संख्यामा वडा नं. ११ मा ५ वटा भवन रहेका छन्। भवन रहेको वडा, स्थान र सम्पर्क नम्बर सहितको विवरण तालिका नं. ६९ मा प्रस्तुत गरिएको छ।

तालिका ६९: नगरपालिका अन्तर्गतका सार्वजनिक तथा सामुदायिक भवन सम्बन्धी विवरण

वडा नं.	भवनको नाम	भवन भएको टोलको नाम	सम्पर्क नं.
१	सामुदायिक भवन मलकौल	मलकौल	
२	क्वद हल	बरमभिया	
३	सामुदायिक भवन	गोरपार	
४	कविलशा समुदायिक भवन	कविलशा	
७	सितापुर चौतरा	सितापुर	
११	योगा भवन	गिदहा	
११	समुदायिक भवन बेंगरी	बेंगरी	
११	लक्षणपट्टी समुदायिक भवन	लक्षणपट्टी	
११	समुदायिक भवन ठेलिया	ठेलिया	९८४२८३३४७३
११	गोरपार कलुब घर	गोरपार	
१२	धर्मेश्वर मन्दिर	धरमपुर	९८२९७३४४५१
१२	बर्गाक्षी	धरमपुर	
१२	पञ्चकन्या भवन	श्रावणपुर	९८४२९०४३११

श्रोत: संस्थागत सर्भेक्षण, २०८१

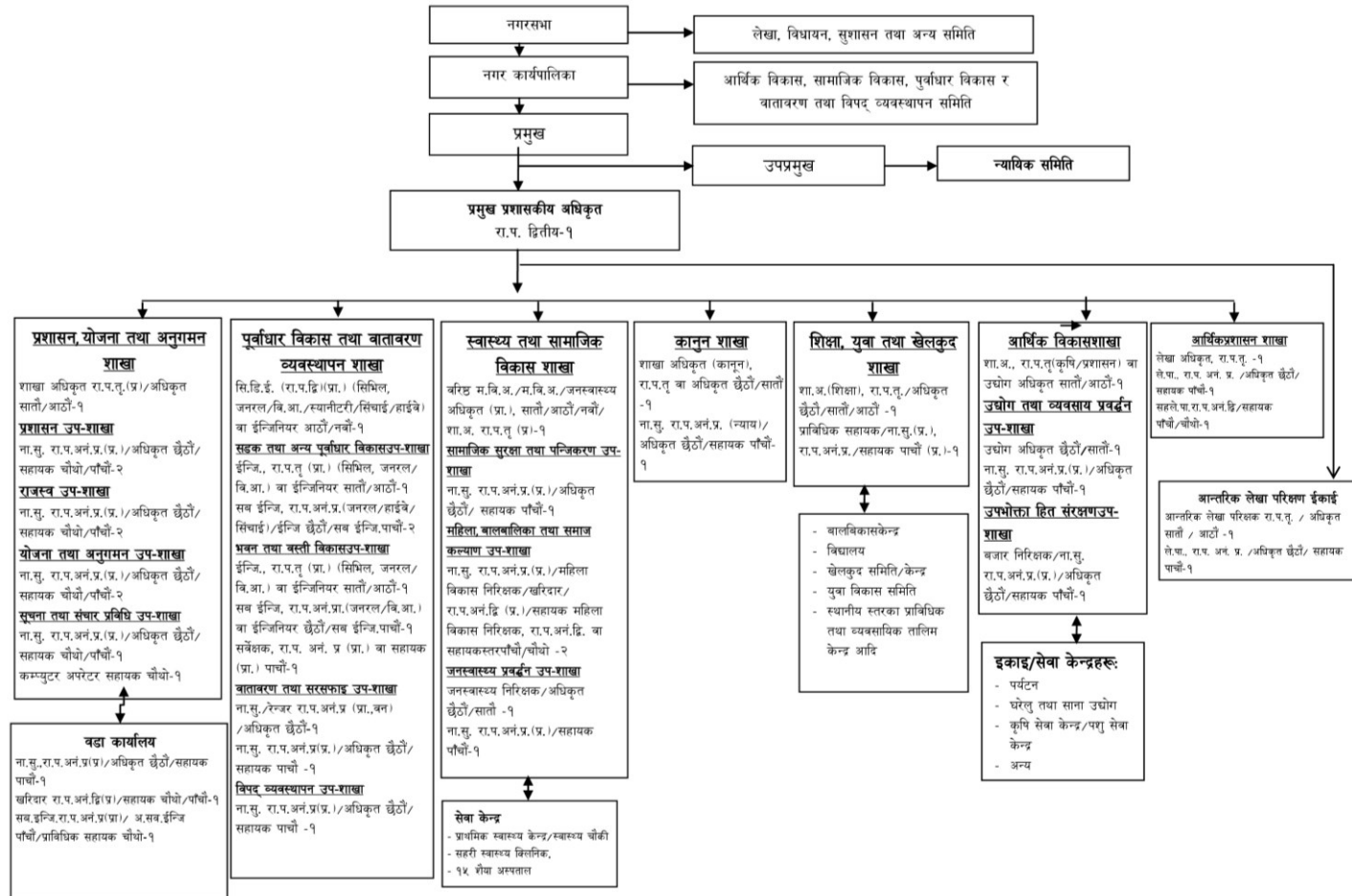
## परिच्छेद ८ : संस्थागत तथा सुशासनको स्थिति

यस परिच्छेदमा नगरपालिकाको संगठनात्मक तथा मानव संसाधनको विद्यमान अवस्था सम्बन्धी विवरणलाई प्रस्तुत गरिएको छ ।

### ८.१ संगठनात्मक तथा मानव संसाधनको अवस्था

#### ८.१.१ नगरपालिकाको संगठनात्मक ढाँचा

संघीय मामिला तथा सामान्य प्रशासन मन्त्रालयले जनसंख्याका आधारमा स्थानीय तहका लागि तयार गरेको संगठनात्मक ढाँचालाई यस कञ्चनरूप नगरपालिकाको संगठनात्मक ढाँचाको रूपमा देहाय बमोजिम प्रस्तुत गरिएको छ ।





## ८.१.२ नगर कार्यपालिकाको विषयगत शाखा तथा मानव संसाधन

नगर कार्यपालिका अन्तर्गत ११ वटा विषयगत शाखा, ४ वटा इकाई, ३ वटा कार्यक्रम र न्यायीक समितिमा समेत गरेर ९६ जना कार्यरत रहेका छन् । यस नगरपालिका तथा मातहतका शाखा तथा कार्यालयहरूमा उपलब्ध जनशक्तिको विवरणलाई देहायअनुसारको तालिका नं. ७० मा प्रस्तुत गरिएको छ ।

तालिका ७०: नगर कार्यपालिकाको विषयगत शाखा तथा मानव संसाधन विवरण

क्र.सं.	कर्मचारीको नाम थर	तह वा श्रेणी	जिंग	सम्पर्क नं.
१	राम नारायणा साह	रा प द्वितीय	पु	९८५२८४४१११
२	सुशीला कुमारी चौधरी	आठौं	म	९८५२८६०७३१
३	राजेश कुमार राज	सातौं लेखा अधिकृत	पु	
४	नवराज खड्का	साता	पु	९८१४७६१४५५
५	रामसेवक यादव	ज स्वा अ सातौं	पु	९८४२८३२०११
६	डम्बर प्रसाद गुप्ता	छैठौं	पु	९८५११२२३००
७	सुरेन्द्र प्रसाद यादव	छैठौं	पु	९८४२८२२८३५
८	भावना घिमिरे	छैठौं	म	९८५२८३८०३८
९	प्रेम कुमार चौधरी	छैठौं	पु	९८१५९०३७७७
१०	शशीकान्त चौधरी	छैठौं	पु	९८४३७७७७६२
११	अप्सरा अधिकारी	स स्तर पाँचौं	म	९८४९९५९२७३
१२	रंजना कुमारी चौधरी	स स्तर पाँचौं	म	९८४२८९१३१२
१३	उदित नारायण मण्डल	स स्तर पाँचौं	पु	९८४२१२८२५७
१४	बेचन सढोक यादव	पाँचौं	पु	९८४२८३८०५१
१५	प्रतिमा चौधरी	पाँचौं	पु	९८४२८३७६६१
१६	विनोद कुमार यादव	पाँचौं		
१७	गुणदेव चौधरी	पाँचौं	पु	
१८	महेन्द्र खड्गा	स स्तर चौथौं	पु	९८४२८५३४२९
१९	राजेश कुमार यादव	स स्तर चौथौं	पु	९८१५७४२५४७
२०	योगराज पोखरेल	स स्तर चौथौं	पु	९८१४७७५५४४
२१	शत्रुघन प्रसाद यादव	स स्तर चौथौं	पु	९८०५९२२६२५
२२	नागेश्वर प्रसाद साह	स स्तर चौथौं	पु	९८४२८५१८८७
२३	विभा देवी यादव	स स्तर चौथौं	पु	९८१५३३९२९१
२४	संजय कुमार गुप्ता रौनियार	स स्तर चौथौं	पु	९८६२९८१८१२
२५	इनुस मंसुरी	स स्तर चौथौं	पु	९८०५९६९७८६
२६	गणेश कुमार यादव	स स्तर चौथौं	पु	९८४२८४२३४७
२७	बबिता कुमारी चौधरी	स स्तर चौथौं	म	९८४२८५१८२५
२८	मीरा देवी भट्टराई	स स्तर चौथौं	म	९८४२८२३७९९

क्र.सं.	कर्मचारीको नाम थर	तह वा श्रेणी	जिंग	सम्पर्क नं.
२९	ललित नारायण यादव	शिक्षा शाखा	पु	
३०	लिलाकान्त चौधरी	अ सव इन्जिनियर	पु	९८१५७४३९९८
३१	रामाशिष मंडल	अ सव इन्जिनियर	पु	९८४०९८६७२२
३२	हरेराम काकी	सह लेखापाल	पु	९८६२९९२९५
३३	योगेन्द्र प्रसाद चौधरी	मुखिया	पु	९८४२८८४९३३
३४	ललकु सरदार	का स	पु	९८१६७२७४४१
३५	भरत चौधरी	का स	पु	९८४२८३०४३८
३६	दिलिप दास तत्मा	का स	पु	९८४२८५२१३५
३७	नसिर शेख	का स	पु	९८४२८८४४१५
३८	दिपक कुमार देव	सूचना प्रविधि अधिकृत छैठौ	पु	९८१६३७२८९०
३९	सुजित कुमार साह	इन्जिनियर छैठौ	पु	
४०	निकी यादव	कृषि वकास अधिकृत छैठौ	म	
४१	अशोक कुमार के सी	खा पा स टे चौथो	पु	९८५२०२८७९५
४२	द्वारिका देवी निरौला	खरिदार चौथो	म	९८२६७०९७५२
४३	शिव नारायण यादव	खरिदार चौथो	पु	९८१४७४९३४५
४४	लावण्यवती खड्का	खरिदार चौथो	म	९८४२८६७७४६
४५	कविता बस्नेत	खरिदार चौथो	म	९८४२८२३१२०
४६	मनोज कुमार यादव	अमिन चौथो	पु	९८२५७७१००२
४७	दल वहादुर विश्वकर्मा	क अ पाँचौ	पु	९८०४७४७५५२
४८	संजय कुमार मेहता	सव इन्जिनियर	पु	
४९	संजय कुमार विश्वास	सव इन्जिनियर	पु	
५०	अभय सिंह	सव इन्जिनियर	पु	
५१	संजिव यादव	सव इन्जिनियर	पु	
५२	राजेश चौधरी		पु	९८०५९०९४०७
५३	विवेन्द्र प्रसाद साह	का स	पु	९८०४७१६३७४
५४	पौषराम यादव	का स	पु	९८१९९२१५२८
५५	शत्रुघन प्रसाद चौधरी	का स	पु	९८१६७६५७१२
५६	देवनारायण सदा	का स	पु	९८१६७१४५४२
५७	पवन कुमार यादव	का स	पु	
५८	रविन्द्र मेहतर	सफाइ कर्मचारी	पु	
५९	गगन कुमार यादव	ह चालक	पु	९८०५९५०९९२
६०	सुरेश कुमार चौधरी	ह चालक	पु	९८०५९०३१३९
६१	किसुन राम	चालक	पु	९८०४७५६४४२
६२	मनु सरदार	ट्रयाक्टर चालक	पु	९८१०२३६७३६
६३	किरन सरदार	ट्रयाक्टर चालक	पु	९८२५७५०७९३
६४	दिपेन्द्र कुमार खँग	:क्ष इउभचवतयच	पु	९८१५७९०५८१
६५	कृष्णा कुमारी महतो	:क्ष इउभचवतयच	म	९८१९३९६१५१
६६	उषा कुमारी चौधरी	फिल्ड सहायक	म	९८१९९५९४४७

क्र.सं.	कर्मचारीको नाम थर	तह वा श्रेणी	जिंग	सम्पर्क नं.
६७	शान्ति कुमारी यादव	सामाजिक परिचालक	म	
६८	डिल्लु कुमार खड्गा	ना प स्वा प्रा	पु	९८१४७९९७३५
६९	चान्दनी लेखी	उधम विकास संयोजक	म	
७०	मिनु चौधरी	उधम विकास सहजकर्ता	म	
७१	पुनम चौधरी	श्रम रोजगार संयोजक	म	
७२	रुपेश कुमार राय	प्राविधिक सहायक	प	
७३	सन्तोष कुमार सदा	सह चालक	पु	
७४	अमरेन्द्र कुमार साह	नगर प्रहरी	पु	९८१८०९०३७६
७५	सरोज कुमार सदा	नगर प्रहरी	पु	९८२५७२५९७३
७६	अर्जुन परियार	नगर प्रहरी	पु	९८०५९४५७८९
७७	सुदिप कुमार चौधरी	नगर प्रहरी	पु	९८०५९९३८६८
७८	सृजना घिमिरे	नगर प्रहरी	म	९८४२३५६०८१
७९	सुमित कुमार सदा	नगर प्रहरी	पु	९८१७७६०६७२
८०	मनिष कुमार चौधरी	नगर प्रहरी	पु	९८१७६३११८४
८१	सुरेश कुमार यादव	नगर प्रहरी	पु	९८२५७४६२४०
८२	चन्द्रकला पंडित	नगर प्रहरी	म	९८१९७२६७२७
८३	सविना कुमारी चौधरी	नगर प्रहरी	म	९८१७७०७३०९
८४	कमल चौधरी	हेभी चालक	पु	
८५	नन्द कुमारी काकी	का स	म	
८६	घनश्याम यादव	का स	पु	
८७	लक्ष्मण मंडल	का स	पु	९८१७७९९०६१
८८	कुमारी माया बस्नेत	का स	म	
८९	डोमर नारायण साह	का स	पु	
९०	रोशन कुमार गुप्ता	का स	पु	
९१	गगाराम चौधरी	का स	पु	
९२	अफजल शेख	का स	पु	
९३	कोपिला दाहाल	का स	म	
९४	उषा कुमारी चौधरी	अभ्यंकर्ता	म	
९५	नैना देवी मरिक्	सफाइ कर्मचारी	म	
९६	रोकी कुमारी मेहतर	सफाइ कर्मचारी	म	

श्रोत: संस्थागत सर्भेक्षण, २०८१

### ८.१.३ नगर सभाका पदाधिकारीहरूको विवरण

नेपालको संविधानको धारा २२३ बमोजिम कञ्चनरुप नगरपालिकामा गठित ६५ सदस्यीय नगर सभाका पदाधिकारीहरूको विवरण तालिका नं. ७२ मा प्रस्तुत गरिएको छ ।

तालिका ७१: नगर सभाका पदाधिकारीहरूको विवरण

क्र. सं.	नाम थर	पद
१	ललन प्रसाद गुप्ता	नगर प्रमुख
२	मुना कुमारी पोखरेल	नगर उप प्रमुख
३	रब्बान खाँ	वडा अध्यक्ष

क्र. सं.	नाम थर	पद
४	मेहँदी हुसेन	वडा अध्यक्ष
५	गुल्टेन चौधरी (थारु)	वडा अध्यक्ष
६	जोगेन्द्र पासमान	वडा अध्यक्ष
७	कैलाश कुमार साह	वडा अध्यक्ष
८	बच्चु लाल चौधरी	वडा अध्यक्ष
९	समानन्द चौधरी	वडा अध्यक्ष
१०	कृष्ण प्रसाद साह	वडा अध्यक्ष
११	दामोदर खड्गा	वडा अध्यक्ष
१२	रामसुन्दर यादव	वडा अध्यक्ष
१३	ललित कुमार गोगेवार	वडा अध्यक्ष
१४	देवी बहादुर खत्री	वडा अध्यक्ष
१५	तनुक लाल बरीही	का.पा. सदस्य
१६	रन्जु कुमारी खँग	का.पा. सदस्य
१७	गीता देवी चौधरी	का.पा. सदस्य
१८	सुरेश कुमार पंजियार	का.पा. सदस्य
१९	चन्द्रिका देवी खँग	का.पा. सदस्य
२०	सिता कुमारी पौडेल	का.पा. सदस्य
२१	मंजु देवी खँग	का.पा. सदस्य
२२	शोभा पासमान	का.पा. सदस्य
२३	महिमा कुमारी महतो	वडा सदस्य
२४	चम्पा देवी सरदार	वडा सदस्य
२५	कल्लिम शेख	वडा सदस्य
२६	दुर्गानन्द यादव	वडा सदस्य
२७	केन्दुला देवी भ्ना	वडा सदस्य
२८	गुलाब देवी चौधरी	वडा सदस्य
२९	कमल किशोर गुप्ता	वडा सदस्य
३०	ईसुफ मंसुरी	वडा सदस्य
३१	हरिहर देवी थरुनी	वडा सदस्य
३२	इन्द्रजीत दास	वडा सदस्य
३३	बौधराम बनरैत यादव	वडा सदस्य

क्र. सं.	नाम थर	पद
३४	मन्सा कुमारी चौधरी	वडा सदस्य
३५	लक्ष्मण सरदार	वडा सदस्य
३६	उमेश प्रसाद साह	वडा सदस्य
३७	सोनिता कुमारी सरदार	वडा सदस्य
३८	रमानन्द सरदार	वडा सदस्य
३९	सतनी देवी सदा	वडा सदस्य
४०	हरिदयाल मुखिया	वडा सदस्य
४१	सुमिन्द्रा देवी सरदार	वडा सदस्य
४२	परमिला कुमारी राम	वडा सदस्य
४३	मो. उमर	वडा सदस्य
४४	मो.अबुबकर राईन	वडा सदस्य
४५	शिवामाया निरौला अधिकारी	वडा सदस्य
४६	कारो देवी सरदार	वडा सदस्य
४७	शिवनारायण साहु तेली	वडा सदस्य
४८	आशाराम महतो	वडा सदस्य
४९	यमुना खड्का	वडा सदस्य
५०	मंजु देवी सरवरीया	वडा सदस्य
५१	निराज रौनियार	वडा सदस्य
५२	महावीर मंडल	वडा सदस्य
५३	भंभार वती देवी राम	वडा सदस्य
५४	राज कुमार महतो	वडा सदस्य
५५	रामेश्वर साहु (तेली)	वडा सदस्य
५६	गीता देवी पासमान	वडा सदस्य
५७	बासो देवी सदा (मुसहर)	वडा सदस्य
५८	अवधेश मुखिया	वडा सदस्य
५९	मनोज कुमार यादव	वडा सदस्य
६०	भोलवी देवी सदा	वडा सदस्य
६१	भागवत राउत	वडा सदस्य
६२	देवी लाल चौधरी थारु	वडा सदस्य
६३	जाल्या विश्वकर्मा	वडा सदस्य

क्र. सं.	नाम थर	पद
६४	दीपक कुमार भट्टराई	वडा सदस्य
६५	जैनुदिन मियाँ चुरौटे	वडा सदस्य

श्रोत: संस्थागत सर्भेक्षण, २०८१

### ८.१.५ गौरबका आयोजनाहरूको विवरण

कञ्चनरुप नगरपालिकाको गौरबका आयोजनाहरूको संख्या ६ रहेको छ । नगर स्तरको गौरबको आयोजनाहरूको कुल लागत रकम रु. ४५ करोड ७० लाख बराबरको रहेको छ । जसमध्ये ४ वटा आयोजना कार्यान्वयन प्रक्रियामा रहेका छन् भने २ वटा आयोजनाको खरिद प्रक्रियामा रहेको देखिन्छ । यस सम्बन्धी विवरणलाई तालिका नं. ७३ मा उल्लेख गरिएको छ ।

तालिका ७२: गौरबका आयोजनाहरूको विवरण

क्र.सं.	आयोजनाको नाम	वडा नं.	आयोजनाको प्रकार	कुल बजेट	हालसम्मको प्रगती
१.	धर्मेश्वर धारापानी क्षेत्र भित्र पूर्वाधार निर्माण तथा संरक्षण	१२	नगर गौरव	६९४०००००	५%
२.	१५ शैया अस्पताल भवन निर्माण	८	नगर गौरव	११९७०००००	९०%
३.	प्रशासकीय भवन निर्माण	८	नगर गौरव	९९४०००००	६५%
४.	कञ्चनरुप नगरपालिका वडा नं.८ र ७ जोड्ने बान्द्रा पुल निर्माण	७ र ८	नगर गौरव	८५५०००००	१०%
५.	शीत भण्डार निर्माण	१०	नगर गौरव	६२५०००००	सम्पन्न भएको
६.	चन्द्र नहर देखि कंचनपुर जगतपुर र भोडहा कोशी तटबन्ध र धरमलाल बहरखेरको घरसम्म सडक कालोपत्रे तथा नाला निर्माण	१०	नगर गौरव	२०५०००००	सम्पन्न हुन बाँकी
जम्मा				४५७००००००	

श्रोत: संस्थागत सर्भेक्षण, २०८१

### ८.२ सेवा सुविधा सञ्चालन र व्यवस्थापन

#### ८.२.१ सेवा प्रवाह प्रक्रिया र पृष्ठपोषण

कञ्चनरुप नगरपालिकाको सेवा प्रवाहको प्रक्रिया र प्रक्रियामा पृष्ठपोषणको अवस्थालाई हेर्दा १२ वटै वडाहरूमा नागरिक वडा-पत्र राखिएको, ३२ वटा कानून तथा कार्यविधि निर्माण गरेको र ७० प्रतिशत योजनाको अनुगमन तथा अर्धवार्षिक प्रगति समिक्षा हुने गरेको देखिन्छ । यस सम्बन्धी थप विवरण तालिका नं. ७४ मा प्रस्तुत गरिएको छ ।

तालिका ७३: सेवा प्रवाह प्रक्रिया र पृष्ठपोषण

क्र.सं.	सेवा प्रवाह	इकाई	परिमाण	अवस्था
१.	स्थानीय तहको वडामा नागरिक वडा पत्र	संख्या	११	
२.	पदपूर्ति	प्रतिशत		
३.	कानून तथा कार्यविधि	संख्या	३२	
४.	क्रियाशील नीतिगत समिति तथा संयन्त्र	संख्या		
५.	योजनाको अनुगमन	प्रतिशत	७०	
६.	सामाजिक परीक्षण	पटक		
७.	ठूला आयोजनाको सार्वजनिक सुनुवाई	पटक		
८.	प्रगति समिक्षा	पटक	१	
९.	अनलाईन सेवा	प्रतिशत	४०	

क्र.सं.	सेवा प्रवाह	इकाई	परिमाण	अवस्था
१०	सार्वजनिक सुनुवाई	पटक	१	
११.	Exit Pole Survey	पटक		

श्रोत: संस्थागत सर्भेक्षण, २०८१

### ८.२.२ गैस तथा अगैसको विवरण

कञ्चनपुर नगरपालिकाका भित्र क्रियाशील रहेका गैर सरकारी संस्था र अन्तर्राष्ट्रिय गैर सरकारी संस्थाहरूमा राष्ट्रिय स्वावलम्बन विकास समाज, लक्ष्मी सामुदायिक अध्ययन केन्द्र, प्रगतिशिल युवा समाज लगायतका रहेका छन् । सशक्तिकरण, लैंगिक समावेशीकरण, आपतकालीन प्रतिकार्य, दलित समुदाय सम्बन्धी पैरवी, हरुवा चरुवा किसानहरूको हित संरक्षण जस्ता क्षेत्रमा संस्थाबाट परियोजना कार्यान्वयन भएको देखिन्छ । यस सम्बन्धी विवरण तालिका नं. ७५ मा प्रस्तुत गरिएको छ ।

तालिका ७४: गैस तथा अगैसको विवरण

गैसको नाम र ठेगाना	वडा नं.	ठेगाना	सम्पर्क नं.
राष्ट्रिय स्वावलम्बन विकास समाज	७	बलुवा	९८०७७००४८४
लक्ष्मी सामुदायिक अध्ययन केन्द्र	७	बलुवा	९८१४७७५५४५
नेशनल पिपुल्स वेलफेयर काउन्सिल	८	कञ्चनपुर	
कञ्चन युवा क्लव	८	कञ्चनपुर	
दलित सरोकार मञ्च	८	कञ्चनपुर	
प्रगतिशिल युवा समाज	११	सिमरा	९८०८१९३०२१
हरुवा चरुवा विकास मञ्च	११	ठेलिया	

श्रोत: संस्थागत सर्भेक्षण, २०८१

## अनुसूचीहरू

अनुसूची १: संस्थागत सर्भेक्षण फाराम



गाउँ/नगर वस्तुस्थिति विवरण

संस्थागत सर्भेक्षण फाराम

नेपाल सरकार

संघीय मामिला तथा सामान्य प्रशासन मन्त्रालय

सिंहदरवार, काठमाण्डौ

२०७८



कञ्चनरूप नगरपालिका, सप्तरी  
संस्थागत तथ्याङ्क सर्भेक्षण फाराम

खण्ड १: जनसंख्या विवरण

१.२ बस्तीको विवरण

वडा नं.	बस्तीहरुको नाम	बस्तीको संख्या
जम्मा		

१.३ व्यक्तिगत घटना विवरण (प्रत्येक वर्षको चैत्रमसान्त सम्म दर्ता भएका विवरण अनुसार) २०७९

वडा नम्बर	जन्म	मृत्यु	विवाह	सम्बन्ध विच्छेद (जोडी)	बसाइँसराई	
					आएको	गएको
जम्मा						

१.४ सामाजिक सुरक्षा कार्यक्रम विवरण (गत आ.व.को १ वर्षको विवरण लिने)

रकम

रु.हजारमा

वडा नं.	ज्येष्ठ नागरिक			एकल महिला		पूर्ण अपाङ्ग			आसिक अपाङ्ग			बाल सुरक्षा अनुदान			दलित वर्ग			
	म	पु	रकम	म	रकम	म	पु	रकम	म	पु	रकम	म	पु	रकम	म	पु	रकम	
जम्मा																		

खण्ड ख: आर्थिक विकासको स्थिति विवरण

२.१ प्राविधिक, सीपयुक्त तथा विशेष दक्षता भएका मानव संसाधनको विवरण (संक्षिप्त विवरण)



पशुपालन फर्म (गाई, भैसी, बाख्रा, बंगुर र	वडा नम्बर	फर्म रहेको ठेगाना (	वार्षिक उत्पादन			प्रोपाईटरको नाम	रोजगारी संख्या

२.५ कृषि तथा पशुसेवासंग सम्बन्धित मानव संसाधन (संख्या)

वडा नं.	व्यावसायिक/अगुवा कृषक	सक्रिय ग्रामीण कृषी कार्यकर्ता (जेटीए)	सक्रिय ग्रामीण पशुस्वास्थ्य कार्यकर्ता	व्यावसायिक नर्सरी सञ्चालक
जम्मा				

२.६ कृषि तथा पशु सेवासंग सम्बन्धित सामुदायिक संस्था तथा समूहको विवरण (संख्या)

वडा नम्बर	कृषक समूह		पशुपालन समूह		व्यावसायिक कृषि फर्म			कृषि सहकारी			एग्रोभेट तथा विउविजन केन्द्र संख्या	कोल्ड स्टोर तथा रष्टिक स्टोर संख्या	जैविक वा कम्पोष्ट मल उत्पादन केन्द्र संख्या
	समूह संख्या	सदस्य म पु	समूह संख्या	सदस्य म पु	फर्म संख्या	सदस्य म पु	सहकारी संख्या	सदस्य म पु					
जम्मा													

२.७ घट्ट, मिल तथा संकलन तथा प्रसोधन सम्बन्धी विवरण

वडा नम्बर	पानी घट्ट संख्या		चिस्यान केन्द्र	कुटानी, पिसानी र पेलानी -मिल) संख्या			संकलन तथा प्रसोधन केन्द्र			विक्री केन्द्र वा कोसेली घर
	परम्परागत	सुधारिएको		पानी मिल	डिजेल मिल	विद्युत मिल	कृषि	जडिबुटी	उद्योग	

वडा नम्बर	पानी घट्ट संख्या		चिस्थान केन्द्र	कुटानी, पिसानी र पेलानी -मिल) संख्या			संकलन तथा प्रसोधन केन्द्र			विक्री केन्द्र वा कोसेली घर
	परम्परागत	सुधारिएको		पानी मिल	डिजेल मिल	विद्युत मिल	कृषि	जडिबुटी	उद्योग	
जम्मा										

२.८ उत्पादन तथा सेवामूलक उद्योग सम्बन्धी विवरण (उद्योग तथा पर्यटन)

उद्योगको नाम तथा ठेगाना	वडा नम्बर	उद्योगको स्वामित्व (सरकारी, पब्लिक, निजी, सहकारी)	उद्योगको प्रकार	प्रत्यक्ष रोजगारी जना			उत्पादन हुने वस्तु र सेवाको नाम	उत्पादित वस्तु र सेवा बाट भएको वार्षिक आमदानी (रु हजारमा)
				महिला	पुरुष	जम्मा		

२.९ व्यापार तथा व्यवसाय सम्बन्धी विवरण (किराना, मासु, तरकारी, फलफूल आदी)

क्र.सं.	व्यापार/व्यवसाय सञ्चालक/कम्पनीको नाम	वडा नम्बर	व्यापार र व्यवसायको किसिम	व्यवसायको प्रकार (खद्रा, थोक)	व्यापार व्यवसायको स्वामित्व	वार्षिक कारोवार (रु. हजारमा)

\*व्यापार र व्यवसायको किसिम कोड: १. किराना वा व्यापारिक वस्तु, २. मासु विक्री केन्द्र, ३. तरकारी तथा फलफूल विक्री केन्द्र, ४. दुध चिस्थान तथा विक्री केन्द्र, ५. निर्माण सामग्री, ६. औषधी पसल वा क्लिनिक, ७. मर्मत सेवा केन्द्र, ८. इलेक्ट्रिकल तथा इलेक्ट्रोनिकस पसल, ९. होटेल तथा रेष्टुरेण्ट, १०. कपडा तथा फेन्सी

२.१० ऐतिहासिक तथा पर्यटकीय स्थल सम्बन्धी विवरण

स्थलको नाम	वडा नम्बर	भौतिक पूर्वाधार			स्वामित्व (सार्वजनिक, निजी, पब्लिक लि., सामुदायिक)	विशेषता (सांस्कृतिक, ऐतिहासिक, पर्यटकीय, अन्य)	वार्षिक पर्यटक आगमन संख्या
		सडकको पहुँच (पुगेको/नपुगेको)	होटल, लज, रेष्टुराँ संख्या	नजिकको बजार केन्द्र सम्मको दुरी (किमी)			

२.११ धार्मिक स्थल सम्बन्धी विवरण

स्थलको नाम	वडा	भौतिक पूर्वाधार	स्वामित्व (	विशेषता (	वार्षिक
------------	-----	-----------------	-------------	-----------	---------

नम्बर	सडकको पहुँच (पुगेको/नपुगेको)	होटल, लज, रेष्टुराँ संख्या	नजिकको बजार केन्द्र सम्मको दुरी (किमी)	सार्वजनिक, निजी, पब्लिक लि., सामुदायिक	धार्मिक सांस्कृतिक, ऐतिहासिक	पर्यटक आगमन संख्या

२.१२ स्थानीय तह क्षेत्रभित्र रहेका होटल, लज, रेष्टुरेण्ट होमस्टे सम्बन्धी विवरण

क्र.सं.	फर्मको नाम	सञ्चालकको नाम	प्रकार (आवासीय, रिसोर्ट रेष्टुरेण्ट, अन्य)	ठेगाना	नवीकरण (भएको/नभएको)

२.१३ बजार तथा हाट बजार सम्बन्धी विवरण

बजार स्थलको नाम	वडा नम्बर	उपलब्ध प्रमुख पूर्वाधारहरु (पक्की सडक, विद्युत, ढल, खानेपानी)	बजार वा हाट बजार लाग्ने दिन वा बार
थोक			
खुद्रा बजार			

२.१४ सुकुम्बासी सम्बन्धी विवरण

वडा नं.	जम्मा घरपरिवार संख्या	सुकुम्बासी बसोबास रहेको प्रमुख स्थान अनुसार सुकुम्बासी परिवार संख्या
जम्मा		

२.१५ औद्योगिक कच्चा पदार्थ उत्पादनको अवस्था

क्र.सं.	कच्चा पदार्थको नाम	इकाई	परिमाण	उत्पादन हुने स्थान

क्र.सं.	कच्चा पदार्थको नाम	इकाई	परिमाण	उत्पादन हुने स्थान

२.१६ सार्वजनिक जग्गाको विवरण

वडा नम्बर	सार्वजनिक जग्गा रहेको स्थान	जग्गाको क्षेत्रफल (कठ्ठा)	हालको उपयोग

२.१७ खनिज तथा खानी सम्बन्धी विवरण

वडा नम्बर	खनिजको नाम	पाइने स्थान
जम्मा		

२.१८ आयात तथा निर्यातको अवस्था

निर्यात/आयात हुने प्रमुख वस्तु	इकाई	गापा/नपा भित्र आयात परिमाण	गापा/नपाबाट निर्यात हुने परिमाण
<b>खाद्यान्न</b>			
धान वा चामल	मे.ट.		
गहुँ वा पिठो	मे.ट.		
मकै	मे.ट.		
<b>तरकारी</b>			
आलु	मे.ट.		
टमाटर	मे.ट.		
काउली	मे.ट.		
<b>फलफूल</b>			
केरा	मे.ट.		
आँप	मे.ट.		
लिचि	मे.ट.		

निर्यात/आयात हुने प्रमुख वस्तु	इकाई	गापा/नपा भित्र आयात परिमाण	गापा/नपाबाट निर्यात हुने परिमाण
<b>दलहन</b>			
मसुरो	मे.ट.		
अरहर	मे.ट.		
मास			
<b>तेलहन</b>			
तोरी	मे.ट.		
आलस			
सर्सूँ			
<b>नगदेबाली</b>			
उखु			
तिल			
खुर्सानी			
<b>पशुजन्य उत्पादन</b>			
माछा	क्विन्टल		
मह	क्विन्टल		
दुध र दुधजन्य उत्पादन	लिट्र		
मासु र मासुजन्य उत्पादन	क्विन्टल		
अण्डा	क्यारेट		
<b>जडिबुटी</b>	क्विन्टल		
गिट्टी वा बालुवा	मे.टन		
<b>अन्य</b>			

२.१९ स्थानीय तह क्षेत्रका कृषि पकेट क्षेत्रमा सिंचाईको अवस्था सम्बन्धी विवरण

क्र.सं.	सिंचाईको प्रकार	वडा नं.	हाल सिंचित क्षेत्रफल (हे.)	थप सिंचाई विस्तार हुन सक्ने क्षेत्रफल (हे.)	अवस्था
१.	सतह सिंचाई				
	क) कुलो				
	ख) नहर				
	ग) लिफ्ट प्रणाली				
	घ) परम्परागत पोखरी				
	ङ) वर्षाको पानी संकलनबाट सिंचाई				
२.	भूमिगत सिंचाई				
३.	नयाँ प्रविधिमा आधारित सिंचाई				
	<b>जम्मा</b>				

२.२० स्थानीय तह भित्र कार्यरत कृषि तथा पशु सम्बन्धी सहकारी संघ संस्थाहरुको विवरण

क्र.सं.	सहकारी संस्थाहरुको नाम	दर्ता मिति	ठेगाना	सम्पर्क नम्बर

क्र.सं.	सहकारी संस्थाहरुको नाम	दर्ता मिति	ठेगाना	सम्पर्क नम्बर

२.२१ कृषि तथा पशुपंक्षीमा लाग्ने रोग तथा किराहरु

क्र.स	उत्पादन क्षेत्र	रोग तथा कीरा
१	खाद्यान्न वाली	
२	तरकारी तथा नगदेवाली	
३	फलफुल	
४	पशु चौपाया	
५	पन्छी	

२.२२ बाँझो खेतीयोग्य जमिन

वडा नं.	परिमाण (रोपनी वा विगाह वा कठ्ठा)	हाल अवस्था
जम्मा		



**खण्ड ग: सामाजिक विकास**

विद्यालयको नाम

वडा नं.

स्थान:

विद्यालयको किसिम: सामुदायिक/संस्थागत/धार्मिक

संचालित कक्षा:

अनुमति प्राप्त मिति: आधारभूत

माध्यमिक

उच्च माध्यमिक

विद्यालयको सम्पर्क नं.

विद्यालयको ईमेल:

प्र.अ.को नाम:

प्र.अ.को सम्पर्क नं.:

**३.१ शैक्षिक तथा मानव संसाधन**

**३.१.१ विद्यालयको भौतिक अवस्था**

भवन संख्या		कोठा संख्या		भुकम्प प्रतिरोधी भवन		पुस्तकालय (छ/छैन)	विज्ञान प्रयोगशाला (छ/छैन)	डेस्क/वेञ्चको (संख्या)	खेलमैदान क्षेत्रफल (वर्ग मी.)	कम्पाउण्ड वालको किसिम (पक्की पर्खाल, कच्ची पर्खाल, तारबार)	चर्पीको सुविधा (छ/छैन)	स्वच्छ खानेपानी (छ/छैन)
पक्की	कच्ची	पक्की	कच्ची	भवन	कोठा							

**३.१.२ तहगत रुपमा विद्यालय तथा विद्यार्थी संख्या (२०८०)**

विवरण	पूर्व प्राथमिक			आधारभूत (१-५)			आधारभूत (६-८)			माध्यमिक (९-१०)			माध्यमिक (११-१२)			जम्मा		
	छात्रा	छात्र	जम्मा	छात्रा	छात्र	जम्मा	छात्रा	छात्र	जम्मा	छात्रा	छात्र	जम्मा	छात्रा	छात्र	जम्मा	छात्रा	छात्र	जम्मा
दलित																		
जनजाती																		
अन्य																		
जम्मा																		

**३.१.३ शिक्षक विवरण**

तह	स्वीकृत दरवन्दी	राहत दरवन्दी	कार्यरत शिक्षक संख्या										विषयगत शिक्षक संख्या					
			स्थायी		अस्थायी		राहत		निजी स्रोत		जम्मा		गणित	विज्ञान	अंग्रेजी	नेपाली	सामाजिक	
			म	पु	म	पु	म	पु	म	पु	म	पु						जम्मा
प्रावि																		
निमावि																		
मावि																		
उमावि																		

### ३.१.४ खुद भर्ना दर तथा सिकाई उपलब्धी दर

खुद भर्नादर		सेवा क्षेत्रमा विद्यालय बाहिर रहेका बालबालिका संख्या		सिकाई उपलब्धी औषत (GPA) २०७९				पुर्व प्राथमिक तहको सहजै देखिने भर्नादर	पुर्व प्राथमिकको अनुभवसहित कक्षा १ मा भर्ना दर
आधारभूत	माध्यमिक	५-१२ वर्षका	१३-१६ वर्षका	कक्षा ५	कक्षा ८	कक्षा १०	कक्षा १२		

### ३.१.५ आन्तरिक क्षमता तथा सुविधा

जम्मा विद्यार्थी २०७९		जम्मा मध्ये यस वर्ष उपल्लो कक्षामा गएका विद्यार्थी		कक्षा दोहोर्‍याउने विद्यार्थी		छाड्ने विद्यार्थी		छात्रवृत्ती वा अन्य विशेष सुविधा पाउने विद्यार्थी		दिवा खाजा खाना पाउने विद्यार्थी		कक्षा ९ मा प्राविधिक विषयमा भर्ना हुने विद्यार्थी		विज्ञान विषयमा कक्षा ११ मा भर्ना हुने विद्यार्थी	
छात्र	छात्रा	छात्र	छात्रा	छात्र	छात्रा	छात्र	छात्रा	छात्र	छात्रा	छात्र	छात्रा	छात्र	छात्रा	छात्र	छात्रा

### ३.१.६ शैक्षिक गुणस्तर सम्बन्धी विवरण

विद्युत सेवा ( भएको/नभएको)	विद्युतीय हाजिरी ( भएको/नभएको)	सोलार व्याकप ( भएको/नभएको)	विज्ञान प्रयोगशाला ( भएको/नभएको)	इन्टरनेट सुविधा ( राम्रो/सन्तोष जनक/नराम्रो/नभएको)	कम्प्युटर संख्या	सिकाईमा कम्प्युटरको प्रयोग ( भएको/नभएको)

### ३.१.७ शैक्षिक गुणस्तर सम्बन्धी अन्य विवरण

अपाङ्ग स्रोत कक्षा ( भएको/नभएको)	CBEGRA कार्यान्वयन ( भएको/नभएको)	एकिकृत पाठ्यक्रम ( भएको/नभएको)	छुट्टै प्रधानाध्यापक दरबन्दी ( भएको/नभएको)

\* CBEGRA (Community Based Early Grade Reading Assessment) समुदायमा आधारित प्रारम्भिक कक्षा पठन सीप परिक्षण

### ३.१.८ बालमैत्री शिक्षा सम्बन्धी विवरण

विद्यालय सुधार योजना अद्यावधिक ( भएको/नभएको)	विद्यालय शान्ति क्षेत्र कार्यान्वयन ( भएको/नभएको)	बाल क्लब गठन ( भएको/नभएको)	बालमैत्री शिक्षण विधिको प्रयोग ( भएको/नभएको)	बालमैत्री बसाई व्यवस्थापन ( भएको/नभएको)	विद्यालयमा सामाजिक परिक्षण ( भएको/नभएको)

### ३.१.९ छात्रवृत्ती तथा लक्षित सुविधाको विवरण २०७९

छात्रवृत्तीको किसिम अनुसार										
दलित		अपाङ्ग		छात्रा	विपन्न		जेहेन्दार		अन्य सुविधा	
छात्र	छात्रा	छात्र	छात्रा		छात्र	छात्रा	छात्र	छात्रा	छात्र	छात्रा

छात्रवृत्तीको किसिम अनुसार										
दलित		अपाङ्ग		छात्रा	विपन्न		जेहेन्दार		अन्य सुविधा	
छात्र	छात्रा	छात्र	छात्रा		छात्र	छात्रा	छात्र	छात्रा	छात्र	छात्रा

३.१.१० विद्यालयमा आधारित बाल विकास केन्द्रको विवरण

बाल विकास केन्द्रको नाम	भवन संख्या		कोठा संख्या		बाल बालिका क्षमता (जना)	सहजकर्ता/ शिक्षक (जना)	खेलमैदान क्षेत्रफल (वर्ग मी.)	कम्पाउण्ड बालको किसिम (पक्की पर्खाल, कच्ची पर्खाल, तारबार)	चर्पीको सुविधा (छ/छैन)	स्वच्छ खानेपानी (छ/छैन)
	पक्की	कच्ची	पक्की	कच्ची						

३.१.११ विद्यालय बाहिर रहेका विद्यालय उमेरका बालबालिका विवरण (विद्यालय सेवा क्षेत्र भित्र)

क्र.सं.	विद्यालयको नाम (सामुदायिक)	विद्यालय बाहिर रहेका विद्यालय उमेरका बालबालिका संख्या		
		बालक	बालिका	जम्मा

३.१.१२ सामुदायिक सिकाइ/अध्ययन केन्द्र सम्बन्धी विवरण

सामुदायिक सिकाइ/अध्ययन केन्द्रको नाम	केन्द्र रहेको स्थान	वडा नं.

३.१.१३ कलेज तथा विद्यार्थी संख्या

कलेज/क्याम्पसको नाम	वार्ड नं.	संकाय	पढाई हुने तह	पढाई हुने प्रमुख विषयहरु	विद्यार्थी संख्या		
					छात्रा	छात्र	जम्मा
क. अप्रावधिक							
१.							
२.							
ख. प्रावधिक							
१.							
२.							
जम्मा							

३.१.१४ आधारभूत वा माध्यमिक विद्यालयमा पहुँचको अवस्था

वडा नम्बर	विद्यालय सम्म आइपुग्न लाग्ने समय अनुसार घरपरिवार संख्या			
	१५ मिनेट	३० मिनेट	१ घण्टा	१ घण्टा भन्दा बढी

५.१.१५ अपाङ्गता तथा विशेष शिक्षा स्रोतकक्षा र विद्यार्थी विवरण

अपाङ्गता तथा विशेष शिक्षा स्रोतकक्षा सञ्चालन भएका विद्यालयको नाम	विद्यार्थी संख्या		
	छात्र	छात्रा	जम्मा
जम्मा			

३.२ स्वास्थ्य तथा पोषण विवरण

३.२.१ स्वास्थ्य संस्था विवरण

स्वास्थ्य संस्थाको नाम र ठेगाना	वडा नम्बर	संस्थाको प्रकार	स्वास्थ्यकर्मी		शैया संख्या	उपलब्ध सेवा तथा सुविधा (उपलब्ध छ/छैन)							
			स्विकृत दरबन्दी	कार्यरत		प्रसूति सेवा	ल्याव	क्लिनिक	एक्सरे सेवा	परिवार नियोजन	खोप सेवा	नर्सिंग रोग उपचार सेवा	

\*१. अस्पताल, २. प्राथमिक स्वास्थ्य केन्द्र, ३. स्वास्थ्य चौकी, ४. निजी अस्पताल, ५. आयुर्वेद स्वास्थ्य केन्द्र, ६. आखा उपचार केन्द्र, ७. प्रसूति गृह, ८. बाल अस्पताल, ९. मानसिक अस्पताल, १०. प्राकृतिक चिकित्सालय, ११. रक्त संचार केन्द्र, १२. एचआइभि परीक्षण तथा परामर्श केन्द्र, १३. शहरी स्वास्थ्य केन्द्र, १४. सामुदायिक स्वास्थ्य इकाई, १५. निजी क्लिनिक, १६. अन्य

३.२.२ उपलब्ध स्वास्थ्य सेवाहरु

स्वास्थ्य संस्थाको नाम र ठेगाना	वडा नम्बर	अन्य स्वास्थ्य सेवा उपलब्ध (छ/छैन)									
		सुरक्षित मातृत्व	पोषण सेवा	रक्त संचार सेवा	फार्मसी	आँखा उपचार सेवा	स्वास्थ्य शिक्षण सेवा	परामर्श सेवा	डट्स (क्षयरोग) उपचार सेवा	औलो उपचार सेवा	ग्रामिण अल्ट्रासाउण्ड सेवा

३.२.३ चिकित्सक तथा स्वास्थ्यकर्मीको विवरण

स्वास्थ्य संस्थाको नाम र ठेगाना	वडा नम्बर	कार्यरत स्वास्थ्यकर्मीको संख्या									
		विशेषज्ञ चिकित्सक	सामान्य चिकित्सक	सि.अहे व.अ. / हे.अ.	नर्स	अहेव	अनमी	ल्याव टेक्निसियन /असिस्टेन्ट	अन्य	अन्य प्राविधिक	

स्वास्थ्य संस्थाको नाम र ठेगाना	वडा नम्बर	कार्यरत स्वास्थ्यकर्मीको संख्या								
		विशेषज्ञ चिकित्सक	सामान्य चिकित्सक	सि.अहे व.अ./ हे.अ.	नर्स	अहेव	अनमी	ल्याव टेक्निसियन / असिस्टेन्ट	अन्य	अन्य प्राविधिक

३.२.४ खोप तथा पोषण सम्बन्धी विवरण

वडा नम्बर	बालबालिका संख्या			खोप लिने बालबालिका संख्या								५ बर्ष मुनिका बालबालिका	
	१ बर्ष मूनीका	२ बर्ष मूनीका	५ बर्ष मूनीका	विसिज	पेण्टाभ्यालेण्ट*	पोलियो तेश्रो	दादुरा / रुबेला २	जापानिज इन्सफलाइडस (जे.ई.)	पिसिभी ३	एफआईपी भी २	रोटा २	वृद्धि अनुगमन गरिएका	वृद्धि अनुगमन गरिएका मध्ये कृषोषित

\*डिपिटी, हेपबि, हिपबि३

३.२.५ सुरक्षित मातृत्व सम्बन्धी विवरण

वडा नम्बर	गत बर्षको गर्भवती भएका महिला संख्या	टि.डी. खोप लिने गर्भवती		गर्भावस्थाको ४ पटक जाँच गराउने गर्भवती संख्या	प्रसूति भएको आधारमा आमाको संख्या			उत्तर प्रसूति सेवा लिने प्रसूति भएका महिला संख्या				
		टी.डी. १ (पहिलो जाँचमा)	टी.डी. २ (पहिलो खोप लिएको एक महिना पछि)		स्वास्थ्य संस्थामा	दक्ष स्वास्थ्यकर्मीको सहयोगमा घरमा	स्वास्थ्यकर्मीको अनुपस्थितिमा घरमा	२४ घण्टा	तेस्रो दिन	सात दिन		

३.२.६ सुरक्षित मातृत्व र परिवार नियोजन सम्बन्धी विवरण

वडा नम्बर	गर्भावस्था/प्रसूति अवस्था/सुत्केरी पछिको ६ हप्ता भित्र मृत्यु भएका महिला	जीवित नवजात शिशु संख्या	मृत जन्म नवजात शिशु	जन्मेको २८ दिनभित्र मृत्यु भएका नवजात शिशु	१५-४९ बर्षका महिलाको संख्या	परिवार नियोजनको साधन प्रयोग गर्ने				महिला स्वास्थ्य स्वयंसेविका संख्या
						महिला		पुरुष		
						स्थायी	अस्थायी	स्थायी	अस्थायी	

३.२.७ गर्भवती महिलाको मृत्युको कारण विवरण

वडा नम्बर	स्वास्थ्य संस्थाको नाम र ठेगाना	मृत १५ देखि ५५ वर्षको गर्भवती महिलाको संख्या			
		गर्भको कारण	दुर्घटनाको कारण	अन्य	अन्य भए रोगको नाम

वडा नम्बर	स्वास्थ्य संस्थाको नाम र ठेगाना	मृत १५ देखि ५५ वर्षको गर्भवती महिलाको संख्या			
		गर्भको कारण	दुर्घटनाको कारण	अन्य	अन्य भए रोगको नाम

### ३.२.८ प्राथमिक स्वास्थ्य सेवाको पहुँचको अवस्था

वडा नम्बर	नजिक स्वास्थ्य चौकी सम्म आइपुग्न लाग्ने समय अनुसार घरपरिवार संख्या			
	१५ मिनेट	३० मिनेट	१ घण्टा	१ घण्टा भन्दा बढी

### ३.२.९ स्थानीय तह भित्र देखा परेका प्रमुख रोग तथा उपचारसम्बन्धी विवरण

क्र.सं.	रोगको नाम	रोगी/विरामी संख्या	उपचार भएको संख्या	फलोअप गरिएको संख्या	रेफर गरिएको संख्या	मृत्यु भएको संख्या
१	निमोनिया					
२	भाडा पखाला					
३	मलेरिया					
४	कालाजार					
५	क्षय रोग (टिबी)					
६	कुष्ठ रोग					
७	रक्तचाप					
८	मुटु रोग					
९	ग्यास्ट्रिक/अल्सर					
१०	पक्षघात					
११	एचआइभि एड्स					
१२	क्यान्सर					
१३	मधुमेह (चिनी रोग)					
१४	दम/स्वासप्रश्वास					
१५	प्रसूतिजन्य रोग					
१६	छाला सम्बन्धी					
१७	अन्य .....					
	जम्मा					

नोट :- स्वास्थ्य संस्थामा सबैभन्दा बढी आएका १० वटा रोगहरूको नाम क्रमशः लेख्ने (रोगको नाम सूची राख्ने)

### ३.२.१० स्वास्थ्य तथा पोषण सम्बन्धी विवरण

क्र.सं.	सेवा प्रवाह	इकाई	वडा नं. अनुसार स्वास्थ्य तथा पोषणको अवस्था							जम्मा
			१	२	३	४	५	६	७	
१.	अस्पताल	संख्या								
२.	आधारभूत सुविधा सहितको स्वास्थ्य संस्था (एक्सरे, ल्याब, ....)	संख्या								
३.	विरामी पर्दा स्वास्थ्य संस्था जाने व्यक्ति	संख्या								
४.	प्रसूति सेवा/वर्धिङ्ग सेन्टर	संख्या								
५.	स्वास्थ्य संस्था	संख्या								
६.	स्वास्थ्य संस्थामा प्रसूति	प्रतिशत								

क्र.सं.	सेवा प्रवाह	इकाई	वडा नं. अनुसार स्वास्थ्य तथा पोषणको अवस्था							जम्मा
			१	२	३	४	५	६	७	
७.	स्वास्थ्य बीमा गर्ने परिवार	प्रतिशत								
८.	वडागत घुम्ति स्वास्थ्य शिविर वार्षिक	पटक								
९.	सामान्य रोग	प्रतिशत								
१०.	दिर्घ रोगी	प्रतिशत								
११.	भिटाभिन ए प्राप्त गर्ने	प्रतिशत								
१२.	परिवार नियोजनका साधन प्रयोग दर	प्रतिशत								
१३.	भाडा पखालाको संक्रमण दर प्रति हजार	जना								
१४.	जन्मदा २५०० ग्राम भन्दा कम तौल भएका बच्चा	प्रतिशत								
१५.	प्रतिदिन २१०० किलो क्यालोरी भन्दा कम खाना उपलब्धता									

### ३.३ युवा तथा खेलकुद र मनोरञ्जन

#### ३.३.१ खेलमैदान, पार्क, पिकनिक स्थल तथा मनोरञ्जन स्थलसम्बन्धी विवरण

वडा नम्बर	स्थलको नाम	उपयोग (खेलकुद, प्रदर्शनी, मनोरञ्जन, पिकनिक)	क्षेत्रफल/आकार (व.मी.)	स्वामित्व (सरकारी, सामुदायिक, निजी, पब्लिक लि., अन्य)	आम्दानी (वार्षिक रु)	सेवाग्राही/आगन्तुक संख्या (वार्षिक)

#### ३.३.२ व्यावसायिक खेलाडीको विवरण

वडा नम्बर	खेलाडीको नाम	लिङ्ग	उमेर	खेलको नाम	खेलाडीको स्तर (जिल्ला, प्रदेश, राष्ट्रिय)	पाएको सम्मान वा पुरस्कार

#### ३.३.३ युवा सृजनशिलता, उद्यमशिलता र परिचालन

वडा नं.	स्थानीयस्तरमा व्यावसायिक कृषिमा संलग्न युवा संख्या	स्थानीयस्तरमा उद्योग व्यवसायमा संलग्न युवा संख्या

#### ३.३.४ युवा क्लब सम्बन्धी विवरण

क्र.सं.	युवा क्लबको नाम	ठेगाना	सदस्य संख्या		मुख्य कार्य
			युवा	युवती	

#### ३.३.५ मुख्य चाँड, पर्व, मेला तथा जात्रा सम्बन्धी विवरण

वडा नम्बर	मनाइने चाडपर्व, जात्रा र मेलाको नाम	स्थान	मनाउने समय (महिना वा तिथी)	मुख्य विशेषता (धार्मिक, ऐतिहासिक, मनोरञ्जन)	कैफियत

वडा नम्बर	मनाइने चाडपर्व, जात्रा र मेलाको नाम	स्थान	मनाउने समय (महिना वा तिथी)	मुख्य विशेषता (धार्मिक, ऐतिहासिक, मनोरञ्जन)	कैफियत

### ३.४ महिला, बालबालिका, अपांग भएका तथा लक्षित वर्ग सम्बन्धी विवरण

#### ३.४.१ लैङ्गिक समानता तथा सामाजिक समावेसीकरण

क्र.सं.	सेवा प्रवाह	इकाई	वडा नं.	आधार वर्ष	अवस्था
१.	महिला घरमूली	प्रतिशत			
२.	आर्थिक प्रतिष्ठानमा काम गर्ने महिला	प्रतिशत			
३.	बैंक खाता भएका महिला घरमूली	प्रतिशत			
४.	महिला साक्षरता	प्रतिशत			
५.	लक्षित तथा सिमान्तकृत वर्गलाई क्षमता विकास तालिम	जना			
६.	जेष्ठ नागरिक स्वास्थ्य घुम्ती शिविर (वार्षिक)	पटक			
७.	अपाङ्ग बालबालिकालाई विशेष शिक्षा प्रदान	प्रतिशत			
८.	अपाङ्गता भएका व्यक्तिलाई सीपमूलक तालिम	प्रतिशत			
९.	बाल क्लब	संख्या			
	जम्मा				

#### ३.४.२ बालगृह सम्बन्धी विवरण

वडा नं.	बालगृहको नाम	रहेको स्थान	आश्रित बालबालिकाको संख्या			सहयोगी संस्था वा निकाय
			बालक	बालिका	जम्मा	

#### ३.४.३ संचालित बृद्धाश्रम सम्बन्धी विवरण

वडा नं.	बृद्धाश्रमको नाम	रहेको स्थान	संरक्षित जेष्ठ नागरिकको संख्या			सहयोगी संस्था वा निकाय
			महिला	पुरुष	जम्मा	

#### ३.४.४ संचालित पुनर्स्थापना केन्द्रको विवरण

वडा नं.	पुनर्स्थापनाको नाम	रहेको स्थान	पुनर्स्थापित अपांगता भएका व्यक्ति वा हिंसा पिडितको संख्या			सहयोगी संस्था वा निकाय
			महिला	पुरुष	जम्मा	

#### ३.४.५ बेवारिसे तथा असहाय नागरिकको विवरण

वडा नं.	बेवारिसे तथा असहाय महिला		बालबालिका		जेष्ठ नागरिक		अपांगता भएका व्यक्ति	
	संख्या	संरक्षक	संख्या	संरक्षक	संख्या	संरक्षक	संख्या	संरक्षक



वडा नं.	बेवारिसे तथा असहाय महिला		बालबालिका		जेष्ठ नागरिक		अपांगता भएका व्यक्ति	
	संख्या	संरक्षक	संख्या	संरक्षक	संख्या	संरक्षक	संख्या	संरक्षक

३.४.६ हिंसामा परेका महिलाको विवरण

वडा नं.	हिंसाको किसिम अनुसार पिडितको संख्या					
	कुटपिट	मानसिक वा गालीगलौज	अपहेलना	घरनिकाला	सम्बन्ध विच्छेद	बेचविखन

३.३.७ सामुदायिक बालक्लब विवरण

बाल क्लबको नाम	ठेगाना	सदस्य संख्या संख्या	
		बालक	बालिका

३.३.८ घरेलु तथा मानव बेचविखनका घटनाको विवरण

वडा नं.	घरेलु तथा लैंगिक हिंसाका घटना संख्या	मानव बेचविखनका घटना संख्या

३.३.९ घरपरिवारविहिन बालबालिकाको विवरण

वडा नं.	घरपरिवारविहिन बालबालिकाको संख्या		जम्मा
	बालक	बालिका	

३.३.१० अल्पसंख्यक सीमान्तकृत वर्गको विवरण

वडा नं.	अल्पसंख्यक सीमान्तकृत वर्गको जनसंख्या		
	महिला	पुरुष	जम्मा
जम्मा			

## खण्ड ४: भौतिक पूर्वाधारको स्थिति

### ४.१ सडक सञ्जालमा पहुँच

क्र.सं.	सडक पूर्वाधार	इकाई	आधार वर्ष	अवस्था
१.	कालोपत्रे सडक	कि.मि.		
२.	ग्राभेल वा खण्ड स्मीथ सडक	कि.मि.		
३.	धुले तथा मौसमी सडक	कि.मि.		
४.	पक्की पुल	संख्या		
५.	भालुङ्गे पुल	संख्या		
६.	१५ मिनेटको दुरीमा यातायातमा पहुँच भएको जनसंख्या	संख्या		

### ४.२ सडक मार्ग

वडा नम्बर	सडकको नाम	जोडिने वस्तीहरु		लम्बाई (कि.मि.)	प्रकार (कच्ची, ग्राभेल, कालोपत्रे)	लाभान्वित जनसंख्या
		देखि	सम्म			

### ४.३ पैदल मार्ग

वडा नम्बर	पैदल मार्गको नाम	जोडिने वस्तीहरु		लम्बाई (कि.मि.)	लाभान्वित जनसंख्या
		देखि	सम्म		

### ४.४ पुल तथा पुलेसा

वडा नम्बर	पुलको नाम	पुल भएको खोलाको नाम	जोडिने वस्तीहरु		भोलुङ्गे/काठे /ट्रष्ट/पक्की	लम्बाई (मि.)	अवस्था (राम्रो, ठिकै, जिर्ण)	निर्मित साल
			देखि	सम्म				

### ४.५ सवारी रुटको विवरण

सवारी रुट			
देखि	सम्म	समय (बजे)	गाडीको प्रकार

### ४.६ गाउँ वा नगर क्षेत्र भित्र चल्ने सवारी साधन

वडा नम्बर	सार्वजनिक सवारी साधनको विवरण		वस पार्क स्थल	वस विसौनी स्थल
	सवारीको प्रकार	संख्या		

वडा नम्बर	सार्वजनिक सवारी साधनको विवरण		वस पार्क स्थल	वस विसौनी स्थल
	सवारीको प्रकार	संख्या		

४.७ सरकारी भवन

वडा नम्बर	भवनको नाम	भवन भएको टोलको नाम	कार्यालयको नाम	क्षेत्रफल (वर्ग मी.)		अवस्था (राम्रो, ठिकै, जिर्ण)
				जग्गा	भवन	

४.८ सार्वजनिक तथा सामुदायिक भवन

वडा नम्बर	भवनको नाम	भवन भएको टोलको नाम	के काममा प्रयोग भइरहेको छ?	क्षेत्रफल (वर्ग मी.)		अवस्था ( राम्रो, ठिकै, जिर्ण)	लाभान्वित घेरधुरी
				जग्गा	भवन		

४.९ जलविद्युत, सौर्य उर्जा, वायु उर्जाबाट विद्युत उत्पादन विवरण

क्र.स.	विद्युत उत्पादन आयोजनाको नाम	ठेगाना	क्षमता (किलोवाट)

४.१० शवदाहस्थल तथा समाधिस्थल सम्बन्धि विवरण

क्र.स.	स्थल	ठेगाना

४.११ संगीत, कला तथा साहित्यमा ख्याती कमाएका प्रतिभा

क्र.स.	प्रतिभाशाली व्यक्तिको नाम	ठेगाना	ख्याती कमाएको क्षेत्र

४.१२ सार्वजनिक शौचालय तथा ढल सम्बन्धी विवरण

वडा नम्बर	सार्वजनिक शौचालय रहेको स्थान	ढल रहेको टोल र मिटर

४.१३ खानेपानी आयोजनाको विवरण

वडा नम्बर	खानेपानी आयोजनाको नाम	समेटिएको वस्ती	धारा संख्या	लाभान्वित घरधुरी संख्या

४.१४ भवन, बस्ती विकास तथा विपन्न वर्गका लागि आवास सम्बन्धी विवरण

क्र.सं.	भवन, बस्ती विकास तथा आवास	वडा नं.	संख्या	अवस्था
१.	भुकम्प प्रतिरोधी भवन			
२.	मापदण्ड बमोजिम बनेका निजी आवास			
३.	मापदण्ड बमोजिम नबनेका निजी आवास			
४.	मापदण्ड बमोजिम बनेका सार्वजनिक भवन			
५.	मापदण्ड बमोजिम नबनेका सार्वजनिक भवन			
६.	स्थानीय तहबाट सञ्चालित व्यवस्थित जग्गा विकास कार्यक्रम			नभएको
७.	सहरी विपन्न तथा सीमान्तकृत समुदायका लागि आवास कार्यक्रम			
	जम्मा			

४.१५ निर्माणाधीन गाउँ वा नगरस्तरीय सडकहरु

निर्माणाधीन गाउँ वा नगरस्तरीय सडकको नाम	सुरु भएको मिति	वडा नं	लम्बाई ( कि.मि.)	भौतिक प्रगति ( प्रतिशत)	वित्तीय प्रगति ( प्रतिशत)

खण्ड ड: वन, जैविक विविधता तथा वातावरण  
५.१ वनको विवरण

वडा नम्बर	वनको किसिम	समेटेको घरधुरी	वनको नाम	क्षेत्रफल (हे.)	संचित दर (क्यू.मि./हे)	वन पैदावरको बार्षिक उत्पादन		
						काठ (क्यू.फि.)	दाउरा (भारी)	जडिबुटी (केजी)
	राष्ट्रिय							
	सामुदायिक							
	साम्भेदारी							
	निजी							
	कबुलियती							
	धार्मिक							

नोट: जडिबुटी भन्नाले काठ, दाउरा र स्याउला बाहेक अन्य वन पैदावार जस्तै: जरा, पात, फल, फुल, खोटो, रस, चोप, कोया, बिया, भुवा आदी बुझ्नु पर्दछ ।

५.२ गाउँ/नगरपालिका क्षेत्रबाट निकासी हुने वन पैदावरको विवरण

गाउँ/नगरपालिका क्षेत्रबाट निकासी हुने वन पैदावरको नाम	परिमाण (मे.ट.)
काठ	
जडिबुटी	
खोटो	
अन्य	

५.३ जैविक विविधताको अवस्था

महत्वपूर्ण पन्छीको नाम	महत्वपूर्ण जनावरको नाम	महत्वपूर्ण जडिबुटीको नाम	महत्वपूर्ण वनस्पतिको नाम

५.४ जडिबुटीको विवरण

जडिबुटीको नाम	वनको नाम	वडा नम्बर	उत्पादन (के.जि.)	बार्षिक आमदानी (रु. हजारमा)	बार्षिक राजस्व संकलन (रु.हजारमा)

५.५ चरन क्षेत्र

वडा नम्बर	चरन क्षेत्रको नाम	चरन हुने स्थान	क्षेत्रफल (व.कि.मि.)	चरन व्यवस्थापन प्रणाली (सामान्य, चक्लाबन्दी, घुम्ती)

५.६ राष्ट्रिय, निकुञ्ज, आरक्ष र मध्यवर्ती तथा संरक्षित क्षेत्र

क्र.सं.	राष्ट्रिय निकुञ्ज, आरक्ष र संरक्षित क्षेत्रको नाम	समेटिएको वडाहरु	जम्मा क्षेत्रफल (व.कि.मि.)	मध्यवर्ती क्षेत्रको क्षेत्रफल (व.कि.मि.)	संरक्षित र मध्यवर्ती क्षेत्रमा पर्ने घरधुरी

५.७ वायु प्रदूषणका स्रोतहरु

क्र.सं.	वायु प्रदूषणका स्रोतहरु	संख्या	प्रकृति (ठूला, मझौला, साना)	इन्धन तथा खपत मात्रा
१.	सवारी साधन (दर्ता)			
२.	ईटा भट्टा			
३.	कलकारखानाहरु			
४.	दाउरा, गुइठा, आदि प्रयोग गरी खाना पकाउने घरधुरी			
५.	कृषिजन्य फोहर जलाउने चलन (छ, छैन)			
		छ भने मात्रा खुलाउनुहोस् (के.जी., टन)		

५.८ वृक्षारोपणका लागि खाली स्थान सम्बन्धी विवरण

वडा नं	वृक्षारोपणका लागि खाली स्थान	क्षेत्रफल (हेक्टर, विघाह, कठ्ठा)

५.९ उर्जामा पहुँच

क्र.सं.	उर्जाको किसिम तथा नागरिकको पहुँच	इकाई	क्षमता	परिवार सदस्य संख्या
१.	लघु तथा साना जलविद्युत प्रणाली	कि.वा.		
२.	सौर्य घरेलु उत्पादन प्रणाली	संख्या		
३.	सहरी वा ग्रामीण बायोग्याँस प्लाण्ट	संख्या		
४.	सुधारिएको पानीघट्टबाट प्राप्त उर्जा	संख्या		
५.	सुधारिएको चुलो	संख्या		
६.	वायु उर्जा	कि.वा.		
७.	नेशनल ग्रिड			
८.	अन्य			

खण्ड च: वन, जैविक विविधता तथा वातावरण

६.१ विपद जोखिम तथा व्यवस्थापन

६.१.१ जोखिमयुक्त (संवेदनशिल) स्थानमा वसोवास गरेका परिवार विवरण

वडा	जोखिमयुक्त स्थान	घरधुरी संख्या

नम्बर		पहिरो	नदि कटान	बाढी	अति भिरोलो	अन्य	जम्मा

६.६.२ विपदबाट मानवीय क्षती (विगत ५ वर्षको)

वडा नम्बर	आगलागी		बाढी		पहिरो		शितलहर		रोग माहामारी		सर्पदंस		जंगली जनावरबाट क्षती		भूकम्प		अन्य (चट्याड)		
	मृत्यु	घाइते	मृत्यु	घाइते	मृत्यु	घाइते	मृत्यु	घाइते	मृत्यु	घाइते	मृत्यु	घाइते	मृत्यु	घाइते	मृत्यु	घाइते	मृत्यु	घाइते	

६.६.३ विपदको किसिम अनुसार जोखिमको समय (महिना उल्लेख गर्नुहोस)

वडा नं.	विपद अनुसार जोखिमको समय (महिना)						
	आगलागी	बाढी डुवान	पहिरो	शीतलहर	रोग माहामारी	सर्पको टोकाइ	जंगली जनावरबाट क्षती

६.६.४ विपदको असर विवरण

क्षति विवरण	विपदको क्षेत्र अनुसार क्षति विवरण									
	वडा नम्बर	घरगोठ		पशुपंक्षी		बाली र जग्गाजमीन		अन्य क्षती		
		परिवार	क्षति रकम (रु.)	परिवार	क्षति रकम (रु.)	परिवार	क्षति रकम (रु.)	परिवार	क्षति रकम (रु.)	
आगलागी										
बाढी डुवान										
नदी कटान										
पहिरो										
रोग माहामारी										
सर्पको टोकाइ										
भूकम्प										
जंगली जनावरबाट क्षती										
अन्य										
जम्मा										

६.६.५ जोखिम पहिचान तथा क्षमता विश्लेषण

क. मानविय श्रोत						
क्र.स.	संस्थाको नाम	खोज तथा उद्धार गर्न सक्ने दक्ष जनशक्ति	आगलागी नियन्त्रण गर्न सक्ने दक्ष जनशक्ति	प्राथमिक उपचार गर्न सक्ने	मनोसामाजिक परामर्शकर्ता	अन्य
१						
२						
३						
जम्मा						
ख. भौतिक स्रोत सामग्रीहरु						

क्र.स.	उपलब्ध सामग्री विवरण	संस्थाको नाम				
		गाउँ/नगरपालिका	संस्था १	संस्था २	संस्था ३	.....
१	त्रिपाल					
२	म्याट्रेस					
३	कम्बल, ब्यान्केट					
४	डिग्नीटि किट					
५	हाइजिन किट					
६	बेवी किट					
७	इसिडी किट					
८	स्टुडेण्ट किट					
९	सेल्टर किट					
१०	फस्ट एड किट					
११	डुंगा					
१२	लाइफ ज्याकेट					
१३	डोरी					
१४	गैठी					
१५	साबेल					
१६	फोल्डिड भ्याड					
१७	फायर इस्टिनगुइसर					
१८	सिमेन्ट कटर					
१९	गल					
२०	हेल्मेट					

ग. सामाजिक श्रोतहरु

वडा नं.	खुला चौर रहेको स्थान	आपतको समयमा अटाउन सक्ने क्षमता (जना)	सेफ सेल्टरको रुपमा प्रयोग गर्न सकिने भवन रहेको स्थान	आपतको बेला अटाउने क्षमता (जना)	हेलिकप्टर अवतरणको स्थानहरु	अन्य
१						
२						
३						

घ. आर्थिक श्रोतहरु

क्र.स.	संस्थाको नाम	रकम रु.	स्थापना वर्ष	कोषको स्रोत

६.६.६ विपदबाट क्षति सार्वजनिक संरचना तथा पूर्वाधार (गत ३ वर्षको असरको आधारमा)

क्षति विवरण	विपदको क्षेत्र अनसार क्षति विवरण										
	वडा नम्बर	विद्यालय		पुल पुलेसा		बाटोघाटो		कूलो नहर, खानेपानी		अन्य	
		संख्या	क्षति रकम (रु.)	संख्या	क्षति रकम (रु.)	कि.मी.	क्षति रकम (रु.)	संख्या	क्षति रकम (रु.)	संख्या	क्षति रकम (रु.)
वाढी											
पहिरो											
भूकम्प											
जंगली जनावरको											



क्षति विवरण	विपदको क्षेत्र अनसार क्षति विवरण										
	वडा नम्बर	विद्यालय		पुल पुलसा		बाटोघाटो		कूलो नहर, खानेपानी		अन्य	
		संख्या	क्षति रकम (रु.)	संख्या	क्षति रकम (रु.)	कि.मी.	क्षति रकम (रु.)	संख्या	क्षति रकम (रु.)	संख्या	क्षति रकम (रु.)
क्षती											
अन्य											
जम्मा											

६.६.७ संरक्षित पानीमुहान, जमीन र भौतिक संरचना (नाम, स्थान, क्षेत्रफल)

संरक्षित पानीमुहान, जमीन र भौतिक संरचनाको नाम	वडा नम्बर	रहेको स्थान	संरक्षित पानी मुहान, जमीन, खेतवारी र संरचना	
			इकाई	परिमाण
संरक्षित पानी मुहान				
नदी नियन्त्रण तथा उकासबाट संरक्षित क्षेत्रको नाम				
संरक्षित खेतवारीको क्षेत्रफल				
भिरालो रोकथाम तथा संरक्षित संरचना				
संरक्षित गल्छी र पहिरो				

६.६.८ जलश्रोत (ताल, झरना, खोला तथा सिमसार)

वडा नम्बर	तालको नाम	झरनाको नाम	खोलाको नाम	सिमसार क्षेत्र नाम

६.६.९ भूमि तथा जलाधार व्यवस्थापन

क्र.सं.	सूचक	इकाई	परिमाण
१.	संरक्षित पानी मुहान क्षेत्रफल	प्रतिशत	
२.	संरक्षित खेतवारीको क्षेत्रफल	रोपनी	
३.	पुनर्स्थापित क्षतिग्रस्त भूमिको क्षेत्रफल	हेक्टर	
४.	नदी नियन्त्रण र उकासबाट संरक्षित जमिन	हेक्टर	
५.	नदी नियन्त्रण लम्वाई	किमि	
६.	स्पर तथा बाँध, चकड्याम	किमि	
७.	उपचार गरिएको/संरक्षित गल्छी र पहिरो	संख्या	
८.	संरक्षित भू-क्षय र बाढी संवेदनशील घर संख्या	संख्या	

क्र.सं.	सूचक	इकाई	परिमाण
९.	संरक्षित र व्यवस्थित तालतलैया र सिमसार क्षेत्र	हेक्टर	
१०.	बायो इन्जिनियरिङ प्रविधि प्रयोग संरचनाको लम्बाई	किमि	
११.	व्यवस्थित संरक्षण तथा Ridge पोखरी	रोपनी	

### खण्ड छः संस्थागत विकास तथा सेवा प्रवाहको स्थिति

७.१ स्थानीय तह क्षेत्र भित्र पूर्वाधार, सामाजिक विकास तथा आर्थिक विकासका लागि भएको लगानी सम्बन्धी विवरण

क्र.सं.	लगानीको विवरण	पूर्वाधार (रु.हजारमा)	सामाजिक विकास (रु.हजारमा)	आर्थिक विकास (रु.हजारमा)	जम्मा (रु.हजारमा)
१.	पालिकाको लगानी				
२.	संघीय सरकारको लगानी				
३.	प्रदेशको लगानी				
४.	निजीक्षेत्रको लगानी				
५.	सार्वजनिक निजी साभेदारी				
६.	बैंक तथा वित्तीय क्षेत्रको लगानी				
७.	सहकारी संस्थाको लगानी				
८.	वैदेशिक प्रत्यक्ष लगानी				
९.	व्यक्तिगत लगानी				
१०.	अन्य				
	<b>जम्मा</b>				

### ७.२ हुलाक, पत्रपत्रिका, दुरसंचार र रेडियो स्टेसन सम्बन्धि विवरण

विवरण	नाम	ठेगाना
हुलाक		
प्रकाशित हुने पत्रपत्रिका		
दुरसंचार सेवा कार्यालय		
दुरसंचार टावर		
रेडियो स्टेसन		

### ७.३ संगठनात्मक तथा मानव संसाधनको अवस्था

७.४ गाउँपालिका/नगरपालिका, सरकारी कार्यालय तथा निकायहरु

क्र.स.	सरकारी कार्यालय	नाम	स्थान	वार्ड नं.	जनशक्ति (जना)	कार्यक्षेत्र
१.	स्थानीय तह					
	गाउँपालिका/नगरपालिका					.... वटै वडाहरु
	वडा कार्यालय	१ नं. वडा कार्यालय				१ नं. वडा
	वडा कार्यालय	२ नं. वडा कार्यालय				२ नं. वडा
	वडा कार्यालय	३ नं. वडा कार्यालय				३ नं. वडा
	वडा कार्यालय	४ नं. वडा कार्यालय				४ नं. वडा
	वडा कार्यालय	५ नं. वडा कार्यालय				५ नं. वडा
	वडा कार्यालय	६ नं. वडा कार्यालय				६ नं. वडा
	वडा कार्यालय	७ नं. वडा कार्यालय				७ नं. वडा
२	स्वास्थ्य संस्थाहरु					
	अस्पताल					
	प्राथमिक स्वास्थ्य केन्द्र					
	स्वास्थ्य चौकी					
	सामुदायिक स्वास्थ्य ईकाई					
३	कृषि					
४	पशु सेवा					
५	हुलाक					
६	वन					
७	प्रहरी कार्यालय					
	जिल्ला/प्रदेश					
	इलाका					
	चौकी					
८.	अन्य कार्यालयहरु					
९.	सरकारी स्वामित्वका संस्थान, समिति आदी					

७.५ नगरपालिकाको अचल सम्पत्ति

अचल सम्पत्तिको नाम	अनुमानित मुल्य (रु.)	कैफियत



क्र.सं.	बिषयगत शाखा तथा इकाई	दरबन्दी संख्या	उपलब्ध जनशक्ति संख्या	नम	पद	सेवाको प्रकार (स्थायी, अस्थायी, करार, ज्यालादारी)
७	वडा नं. ७					
ग.	स्वास्थ्य संस्था					
१						
२						
३						
४						
५						
घ.	कृषि सेवा केन्द्र					
१						
२						
३						
४						
ङ.	पशु सेवा केन्द्र					
१						
२						
३						
४						
जम्मा						

७.७ नगर सभा सदस्यहरूको विवरण

क्र.सं.	नाम	पद	सम्पर्क नं.
१		नगर प्रमुख	
२		उपप्रमुख	
३		अध्यक्ष वडा नं १	
४			

क्र.सं.	नाम	पद	सम्पर्क नं.
५			
६			
७			
८			
९			
१०			
११			
१२			
१३			
१५			
१४			
१६			
१७			
१८			
१९			
२०			
२१			
२२			
२३			
२४			
२५			
२६			
२७			
२८			
२९			
३०			
३१			
३२			
३३			
४३			
३५			
३६			
३७			
३८			
३९			
४०			
४१			

७.८ कार्यपालिका सदस्यहरुको विवरण

क्र.सं.	नाम	पद	सम्पर्क नं.
१		नगर प्रमुख	
२		उपप्रमुख	
३		अध्यक्ष वडा नं १	
४		अध्यक्ष वडा नं २	
५		अध्यक्ष वडा नं ३	
६		अध्यक्ष वडा नं ४	
७		अध्यक्ष वडा नं ५	

क्र.सं.	नाम	पद	सम्पर्क नं.
८		अध्यक्ष वडा नं ६	
९		अध्यक्ष वडा नं ७	
१०			
११			
१२			
१३			
१५			
१४			
१६			
१७			
१८			
१९			
२०			
२१			
२२			

७.९ न्यायीक समिति र क्रियाकलापको विवरण

पदाधिकारीहरूको नाम	पद	ठेगाना	सम्पर्क नं.

७.१० आपतकालीन सेवा प्रदायक संस्थाको सम्पर्क विवरण

संस्था	ठेगाना	सम्पर्क नं.

७.११ ऐन, नीति, नियम र कार्यप्रणाली

७.११.१ गाउँपालिका/नगरपालिका स्वीकृत ऐन, नीति, नियम, निर्देशिका तथा मापदण्डहरू

७.१२ सामुदायिक मेलमिलाप सम्बन्धि समिति र क्रियाकलापको विवरण

सामुदायिक मेलमिलाप समितिको नाम	वडा नम्बर	पदाधिकारी संख्या			मुख्य क्रियाकलापहरूको विवरण
		महिला	पुरुष	जम्मा	

सामुदायिक मेलमिलाप समितिको नाम	वडा नम्बर	पदाधिकारी संख्या			मुख्य क्रियाकलापहरुको विवरण
		महिला	पुरुष	जम्मा	

७.१३ लक्षित वर्ग सञ्जाल सम्बन्धी विवरण

क्र.सं.	सञ्जालको नाम	सम्पर्क नं

७.१४ सुशासन (सेवा प्रवाहबाट सन्तुष्टी)

क्र.सं.	सेवा प्रवाह	इकाई	वडा नं.	प्रतिशत	अवस्था
१.	स्थानीय तहको वडामा नागरिक वडा पत्र	संख्या			
२.	पदपूर्ति	प्रतिशत			
३.	कानून तथा कार्यविधि	प्रतिशत			
४.	क्रियाशील नीतिगत समिति तथा संयन्त्र	संख्या			
५.	योजनाको अनुगमन	प्रतिशत			
६.	सामाजिक परीक्षण	पटक			
७.	ठूला आयोजनाको सार्वजनिक सुनुवाई	पटक			
८.	प्रगति समीक्षा	पटक			
९.	अनलाईन सेवा	प्रतिशत			
१०.	सार्वजनिक सुनुवाई				
११.	Exit Pole Survey				
	जम्मा				

७.१५ टाढाको बस्तीबाट सम्बन्धित गाउँ/नगरपालिकाको केन्द्र पुग्न लाग्ने अनुमानित समय (५ वटा)

टाढाको बस्तीको नाम	वडा नं	गाउँ/नगर कार्यपालिका कार्यालय सम्मको दुरी कि.मि.

७.१६ गाउँ/नगरपालिका कार्यालयदेखि प्रत्येक वडा केन्द्रसम्मको दूरी

वडा नं	गाउँ/नगर कार्यपालिका कार्यालय सम्मको दुरी कि.मि.)	सडक यातायात सविधाको अवस्था (पक्की, ग्राभेल वा धुले)

७.१७ कृषाशिल राजनीतिक दल सम्बन्धी विवरण

क्र.सं.	राजनीतिक दलको नाम	स्थानीय समितीका पदाधिकारी संख्या			सम्पर्क नं
		पुरुष	महिला	जम्मा	



क्र.सं.	राजनीतिक दलको नाम	स्थानीय समितीका पदाधिकारी संख्या			सम्पर्क नं
		पुरुष	महिला	जम्मा	

७.१८ विपन्नता स्तरीकरण विवरण (संस्थागतबाट)

क्र.सं.	सेवा प्रवाह	इकाई	वडागत रुपमा विपन्नताको अवस्था							जम्मा
			१	२	३	४	५	६	७	
१	अति गरिब	प्रतिशत								
२	गरिब	प्रतिशत								
३	मध्यम	प्रतिशत								
४	उच्च	प्रतिशत								

७.१९ समुदायमा आधारित संस्था विवरण

७.१९.१ स्थानीय तह भित्र रहेका सामुदायिक संस्था विवरण

वडा नम्बर	सामुदायिक संस्थाको संख्या										
	सामुदायिक संस्था/बचत समूह	कृषक समूह	वन समूह	सहकारी संस्था	गैसस वा क्लब	परम्परागत समूह	आमा समूह	नागरिक सचेतना केन्द्र	टोल सुधार समिति/ टोल विकास संस्था	उच्चमी समूह	अन्य...

७.१९.२ स्थानीय तह भित्र रहेका आमा महिला समूह तथा परम्परागत समूहको विवरण

समूह, संस्था संजालको नाम र ठेगाना	वडा नं.	समूहमा आवद्ध परिवार तथा सदस्य विवरण							वचत रकम (रु.)	लगानी रकम (रु.)	लगानीको मुख्य क्षेत्र
		सदस्य संख्या			समेटेको परिवार						
		महिला	पुरुष	जम्मा	दलित	जनजाति	अन्य	जम्मा			
आमा तथा महिला											
परम्परागत समूह											

७.१९.३ स्थानीय तह भित्र रहेका कृषक, उच्चमी तथा बचत समूहको विवरण

कृषक, उच्चमी तथा बचत समूह र संस्थाको नाम र ठेगाना	वडा नं.	समूहमा आवद्ध परिवार तथा सदस्य विवरण							वचत रकम (रु.)	लगानी रकम (रु.)	लगानीको मुख्य क्षेत्र
		सदस्य संख्या			समेटेको परिवार						
		महिला	पुरुष	जम्मा	दलित	जनजाति	अन्य	जम्मा			



क्र.सं.	बैंक तथा सहकारी संस्थाको नाम र ठेगाना	वडा नम्बर	बार्षिक कारोबार रकम (रु.हजारमा)	लगानी रकम (रु.)	लगानीको मुख्य क्षेत्र

७.१९.६ स्थानीय तह भित्र रहेका गैर सरकारी संस्था सम्बन्धी विवरण

गैसको नाम र ठेगाना	समेटेको क्षेत्र	वार्षिक बजेट (रु.)	विषयगत क्षेत्र	जनशक्ति संख्या	सहयोगी विकास साभेदारको नाम

७.२० गौरबका आयोजनाहरू

क्र.सं.	आयोजनाको नाम	ठेगाना	वडा नं.	आयोजना प्रमुखको नाम	आयोजनाको प्रकार (राष्ट्रिय, गौरव, पालिका गौरव)	कुल बजेट	भौतिक लक्ष्य	हालसम्मको प्रगती (आर्थिक)	अन्य विवरण
१.									
२.									
३.									
४.									
५.									

७.२१ गाउँपालिका/नगरपालिका आय व्यय विवरण

आय शीर्षक	गत वर्ष (रु. हजारमा)		चालु वर्ष (रु. हजारमा)
	अनुमानित	वास्तविक	अनुमानित
शुरु मौज्दात			
घरजग्गा कर			
मालपोत वा भूमिकर			
हाटबजार पसल कर			
सवारी साधन कर			
मनोरञ्जन कर			
बहाल बिटौरी			
विज्ञापन कर			
व्यवसाय कर			
व्यसायिक भिडियो कर			
प्राकृतिक स्रोत उपयोग कर			
सेवा शुल्क			
दस्तुर			
बिक्री आय			
दण्ड, जरिवाना			
अन्य आय			
स्रोत उपयोग बाँडफाँट			
प्रदेश अनुदान			
वित्तीय समानीकरण अनुदान			
सशर्त अनुदान			

आय शीर्षक	गत वर्ष (रु. हजारमा)		चालु वर्ष (रु. हजारमा)
	अनुमानित	वास्तविक	अनुमानित
विशेष अनुदान			
समपुरक अनुदान			
जम्मा आय			

७.२२ वार्षिक कार्यक्रमबाट लक्षित कार्यक्रमतर्फ भएको विनियोजन तथा खर्चको अवस्था

आ.व.	लक्षित कार्यक्रमतर्फ भएको विनियोजन तथा खर्चको अवस्था	
	विनियोजित बजेट (रु. हजारमा)	कुल बजेटको प्रतिशत
२०७८/७९		
२०७९/८०		
२०८०/८१		

**अनुसूची २: विद्यालयमा अध्ययन गरिरहेका तहगत छात्रछात्राको विवरण**

विद्यालयको नाम र स्थान	वडा नं.	छात्र संख्या			छात्र संख्या			जम्मा		
		पू.प्रा.	आधारभूत	माध्यमिक	पू.प्रा.	आधारभूत	माध्यमिक	पू.प्रा.	आधारभूत	माध्यमिक
<b>सामुदायिक विद्यालय</b>										
लक्ष्मी नारायण मावि, बैरवा	१	०	१६६	१२१	०	१६२	११८	०	३२८	२३९
मदरसा मुनबेरुल इस्लाम बैरवा	१	४०	३७	०	१३	११	०	५३	४८	०
तालिमुलकुरान मदरसा	१	१८	५	०	१०	५	०	२८	१०	०
मदरसा इस्लामिया आवि, महादेवपट्टी	२	२६	११३	०	३५	७४	०	६१	१८७	०
जामिया इस्लामिया मदरसा	२	०	७०	०	०	३०	०	०	१००	०
राष्ट्रिय आवि, बरमभिया	३	१९	२०४	०	२१	१२६	०	४०	३३०	०
शंकर मावि, बरमभिया	३	१६	११३	५६	३२	११४	६४	४८	२२७	१२०
दलित रा.प्रा.वि., तत्मा टोल	३	१६	३१	०	१४	२९	०	३०	६०	०
राष्ट्रिय मावि, बनरैत टोल	३	२२	२१२	५१	३८	३९५	४४	६०	६०७	९५
राष्ट्रिय आवि, जगतपुर	४	१९	८३	०	२८	१०४	०	४७	१८७	०
राष्ट्रिय आवि, वकाल	४	२२	४०	०	२२	२३	०	४४	६३	०
राष्ट्रिय आवि, कविलासा	४	२७	५८	०	२३	४९	०	५०	१०७	०
राष्ट्रिय आवि, पिप्रा	५	१७	४६	०	१०	४५	०	२७	९१	०
भगवती राष्ट्रिय आवि, पथरी	५	१६	९१	०	२३	८२	०	३९	१७३	०
महेन्द्र जनता मावि, बलुवा	६	२२	२११	२१०	२६	२७७	२१७	४८	४८८	४२७
मदरसा निजामिया मिफताउल उलुम, जमुवा	६	१३	१५	०	१७	१२	०	३०	२७	०
राष्ट्रिय आवि, जमुवा	६	६	३२	०	१५	३०	०	२१	६२	०
भूकुटी माध्यमिक विद्यालय	७	१७	२२८	४६	११	२४७	५३	२८	४७५	९९
राष्ट्रिय आवि, सितापुर	७	१०	४५	०	१६	३६	०	२६	८१	०
भगवती रा.आवि	८	१४	४४	०	१२	३०	०	२६	७४	०

विद्यालयको नाम र स्थान	वडा नं.	छात्रा संख्या			छात्र संख्या			जम्मा		
		पू.प्रा.	आधारभूत	माध्यमिक	पू.प्रा.	आधारभूत	माध्यमिक	पू.प्रा.	आधारभूत	माध्यमिक
पब्लिक आवि	८	२४	१३०	०	२०	८२	०	४४	२१२	०
सर्वोदय मावि	८	२०	७२६	५८३	१७	४८४	३१३	३७	१२१०	८९६
कासीमुल उलुम मदरसा	९	५९	१४३	०	५२	१०४	०	१११	२४७	०
राष्ट्रिय आवि, भोडहा	१०	२१	६५	०	१०	७५	०	३१	१४०	०
जनता आवि, बदगामा	१०	२९	८२	०	२६	८७	०	५५	१६९	०
सुन्दरी राष्ट्रिय आवि, रघुनाथपुर	११	१५	३४	०	१४	४०	०	२९	७४	०
दुर्गा आधारभूत विद्यालय	११	१७	१०३	०	१४	६९	०	३१	१७२	०
मदरसा मुमताजुल उलूम, गोरपार	११	७	३३	०	१२	३३	०	१९	६६	०
डम्बर देवी भगवती जनता आवि	११	७	४०	०	११	३३	०	१८	७३	०
राष्ट्रिय जनता आवि	११	१२	३२	०	६	३९	०	१८	७१	०
भुवन मावि, ठेलिया	११	१८	१४०	३२	१३	११४	३९	३१	२५४	७१
राष्ट्रिय आवि, वस्तिपुर	१२	६	३४	०	४	३३	०	१०	६७	०
मदरसा इस्लामिया, रुपनगर	१२	०	२३	०	०	१८	०	०	४१	०
वीरेन्द्र केशरी खेमराज जनता प्रथमिक विद्यालय	१२	३५	११	०	२१	१२	०	५६	२३	०
शंकर मावि	१२	११	३५९	३०५	१४	३५६	२७५	२५	७१५	५८०
<b>जम्मा</b>		<b>६२१</b>	<b>३७९९</b>	<b>१४०४</b>	<b>६००</b>	<b>३४६०</b>	<b>११२३</b>	<b>१२२१</b>	<b>७२५९</b>	<b>२५२७</b>
<b>संस्थागत विद्यालय</b>										
सगरमाथा पब्लिक एकेडमी, बरमभिया	२	५७	५६	०	८९	९७	०	१४६	१५३	०
नेशनल एभरेस्ट बोर्डिङ्ग स्कुल	२	३८	५३	०	१८	१०७	०	५६	१६०	०
गिता ज्ञान कुञ्ज इंगलिस एकेडमी, बरमभिया	२							०	०	०
गणेश केटिकेटा फुलवारी स्कुल, बरनैत टोल	३	१२	०	०	२४	०	०	३६	०	०

विद्यालयको नाम र स्थान	वडा नं.	छात्रा संख्या			छात्र संख्या			जम्मा		
		पू.प्रा.	आधारभूत	माध्यमिक	पू.प्रा.	आधारभूत	माध्यमिक	पू.प्रा.	आधारभूत	माध्यमिक
लोटस ईंग्लिश एकेडेमी	३	५०	३५	०	४५	४०	०	९५	७५	०
न्यू भिजन एकेडेमी	५	२७	१९		४५	२८		७२	४७	०
न्यू जेभिअर स्कुल	५	३१	१४	०	२९	३७	०	६०	५१	०
श्री राजाजी जन जागरण एकेडेमी	६							०	०	०
सुयीदय एकेडेमी, आदर्श टोल	७	४७	५८	०	६२	८४	०	१०९	१४२	०
एडभाणस एजुकेशनल एकेडेमी	७	२२	१३	०	३३	१८	०	५५	३१	०
सुयीदय इंग्लिस बोर्डिङ्ग स्कुल	७	३१	११	०	४४	२७	०	७५	३८	०
माउन्ट एवरेस्ट विद्या मन्दिर, कञ्चनपुर	८	४५	२९	०	२५	४८	०	७०	७७	०
बाल बोध मावि	८	४६	११९	१७	५९	१८५	४०	१०५	३०४	५७
मदरल्याण्ड ईंग्लिश स्कुल, कञ्चनपुर	८	२०	१४	०	२०	४१	०	४०	५५	०
डेफोडिल इडिलस स्कुल, कञ्चनपुर	८	७९	२२४	४२	१०६	१३८	६३	१८५	३६२	१०५
इन्टेल ईन्टरनेशनल लक्की ईंग्लिश स्कुल	८	४१	६८	१७	५८	१३४	८	९९	२०२	२५
पिस एन्जल स्कुल	८	३९	१०४	१६	५७	१५६	१५	९६	२६०	३१
चिल्ड्रेन्स मोडेल स्कुल, वरियार	८	४५	८६	१०	९०	१३४	११	१३५	२२०	२१
आरडि मेमोरियल एकेडेमी	९	४०	७३	०	५५	९३	०	९५	१६६	०
ब्राइट फयचर ईंग्लिश स्कुल	१०	६०	४०	०	१००	४०	०	१६०	८०	०
श्री टीनाइस एकेडेमी	११	१६	१०	०	३९	२५	०	५५	३५	०
पृमरोज सेकेन्ड्री ईंग्लिश स्कुल	११	७१	८५	९	६५	९५	४	१३६	१८०	१३
सुनखारी ईंग्लिश बोर्डिङ्ग स्कुल	१२	२३	५२	०	५०	७५	०	७३	१२७	०
लिटिल फ्लावर बोर्डिङ्ग स्कुल	१२							०	०	०
<b>जम्मा</b>		<b>८४०</b>	<b>११६३</b>	<b>१११</b>	<b>१११३</b>	<b>१६०२</b>	<b>१४१</b>	<b>१९५३</b>	<b>२७६५</b>	<b>२५२</b>
<b>कुल जम्मा</b>		<b>१४६१</b>	<b>४९६२</b>	<b>१५१५</b>	<b>१७१३</b>	<b>५०६२</b>	<b>१२६४</b>	<b>३१७४</b>	<b>१००२४</b>	<b>२७७९</b>

### अनुसूची ३: खुद भर्नादर, निरन्तरता दर र उत्तीर्ण दर

विद्यालयको नाम	वडा नं.	खुद भर्नादर			निरन्तरता दर			उत्तीर्ण दर		
		पू. प्राथमिक	आधारभूत	माध्यमिक	पू. प्राथमिक	आधारभूत	माध्यमिक	कक्षा ८	कक्षा १०	कक्षा १२
<b>सामुदायिक विद्यालय</b>										
लक्ष्मी नारायण मावि, बैरवा	१	०	९५	२	०	५१	९०	१००	१००	७५
मदरसा मुनबेरुल इस्लाम बैरवा	१	२५	७	०	२७	०	०	०	०	०
तालिमुलकुरान मदरसा	१	३	१	०	४	०	०	०	०	०
मदरसा इस्लामिया आवि, महादेवपट्टी	२	६१	७	०	५५	०	०	०	०	०
जामिया इस्लामिया मदरसा	२	०	०	०	०	२२	०	०	०	०
राष्ट्रिय आवि, बरमभिया	३	१९	५६	०	२१	५६	०	१००	०	०
शंकर मावि, बरमभिया	३	१४	२९	१६	११	५६	०	१००		०
दलित रा.प्रा.वि., तत्मा टोल	३	१७	०	०	२१	०	०	०	०	०
राष्ट्रिय मावि, बनरैत टोल	३							१००		
राष्ट्रिय आवि, जगतपुर	४	३०	२	०	१४	०	०	०	०	०
राष्ट्रिय आवि, वकाल	४	१५	०	०	१७	०	०	०	०	०
राष्ट्रिय आवि, कविलासा	४	३०	५	०	१७	०	०	०	०	०
राष्ट्रिय आवि, पिप्रा	५	२७	०	०	१४	०	०	०	०	०
भगवती राष्ट्रिय आवि, पथरी	५	२५	१४	०	२१	०	०	०	०	०
महेन्द्र जनता मावि, बलुवा	६	४८	६१	१५	२८	८५	७९	१००	८९	७८
मदरसा निजामिया मिफताउल उलुम, जमुवा	६	१०	२	०	६	१८	३	०	०	०
राष्ट्रिय आवि, जमुवा	६	७	०	०	१०	३	०	०	०	०
भूकुटी माध्यमिक विद्यालय	७									०
राष्ट्रिय आवि, सितापुर	७	२४	५	०	१०	०	०	०	०	०
भगवती रा.आवि	८	१४	५	०	९	०	०	०	०	०
पब्लिक आवि	८	२६	१०	०	१५	९	०	१००	०	०



विद्यालयको नाम	बडा नं.	खुद भर्नादर			निरन्तरता दर			उत्तीर्ण दर		
		पू. प्राथमिक	आधारभूत	माध्यामिक	पू. प्राथमिक	आधारभूत	माध्यामिक	कक्षा ८	कक्षा १०	कक्षा १२
सर्वोदय मावि	८	३७	३६१		३२	२६०		१००		
कासीमुल उलुम मदरसा	९	७१	०	०	५०	०	०	०	०	०
राष्ट्रिय आवि, भोडहा	१०	२४	८	०	२४	०	०	०	०	०
जनता आवि, बदगामा	१०	१७	५८	०	९	१४	०		०	०
सुन्दरी राष्ट्रिय आवि, रघुनाथपुर	११	१५	०	०	११	०	०	०	०	०
दुर्गा आधारभुत विद्यालय	११	३२	१२	०	२८	१८	०	१८	०	०
मदरसा मुमताजुल उलूम, गोरपार	११	१३	१०	०	१९	०	०	०	०	०
डम्बर देवी भगवती जनता आवि	११	१४	२	०	११	०	०	०	०	०
राष्ट्रिय जनता आवि	११	१५	०	०	१२	०	०	०	०	०
भुवन मावि, ठेलिया	११	३४	१९	२	२३	४०	०	१००	१००	०
राष्ट्रिय आवि, वस्तिपुर	१२	१०	०	०	७	०	०	५	०	०
मदरसा इस्लामिया, रुपनगर	१२	०	५	०	०	०	०	०	०	०
वीरेन्द्र केशरी खेमराज जनता प्रथमिक विद्यालय	१२	५६	१	०	२२	०	०	०	०	०
शंकर मावि	१२									
<b>संस्थागत विद्यालय</b>										
सगरमाथा पब्लिक एकेडमी, बरमभिया	२	६१	१९	०	३०	९	०	१००	०	०
नेशनल एभरेस्ट बोर्डिङ्ग स्कुल	२	१७	५	०	४०	०	०	०	०	०
गिता ज्ञान कुञ्ज इंगलिस एकेडमी, बरमभिया	२									
गणेश केटिकेटा फुल्वारी स्कुल, बरनैत टोल	३	०	०	०	६	०	०	०	०	०
लोटस ईंग्लिश एकेडेमी	३			०			०	०	०	०
न्यू भिजन एकेडमी	५	४	७	१	१८	०	०	०	०	०

विद्यालयको नाम	वडा नं.	खुद भर्नादर			निरन्तरता दर			उत्तीर्ण दर		
		पू. प्राथमिक	आधारभूत	माध्यामिक	पू. प्राथमिक	आधारभूत	माध्यामिक	कक्षा ८	कक्षा १०	कक्षा १२
न्यू जेभिअर स्कूल	५	२९	१	०	१६	०	०	०	०	०
श्री राजाजी जन जागरण एकेडेमी	६							१००		०
सुयीदय एकेडेमी, आदर्श टोल	७	३१	६	०	२५	०	०	०	०	०
एडभाणस एजुकेशनल एकेडेमी	७	९	४	०	६	०	०	०	०	०
सुयीदय इंगलिस बोर्डिङ्ग स्कूल	७	५	०	०	१७	०	०	०	०	०
माउन्ट एवरेस्ट विद्या मन्दिर, कञ्चनपुर	८	२८	१	०	१७	७	०	०	०	०
बाल बोध मावि	८	३५	२०	३	३४	३३	०	०	०	०
मदरल्याण्ड ईंग्लिश स्कूल, कञ्चनपुर	८	१६	१	०	१२			०	०	०
डेफोडिल इङ्लिस स्कूल, कञ्चनपुर	८	६४	४३	४	५४	२६	०	२३	१००	०
इन्टेल ईन्टरनेशनल लक्की ईंग्लिश स्कूल	८	५५	१०	०	२७	१५	०	१००	१००	०
पिस एन्जल स्कूल	८	३४	१३	१	२९	१७	०	१००	१००	०
चिल्ड्रेन्स मोडेल स्कूल, बरियार	८							१००	१००	०
आरडि मेमोरियल एकेडेमी	९	४०	१५	०	३३	०	०	०	०	०
ब्राइट फ्यचर ईंग्लिश स्कूल	१०	८०	३५	०	४७	०	०	०	०	०
श्री टीनाइस एकेडेमी	११	३७	१०	०	८	०	०	०	०	०
पृमरोज सेकेन्ड्री ईंग्लिश स्कूल	११	२५	१०	०	३२	४	०	१००	१००	०
सुनखारी ईंग्लिश बोर्डिङ्ग स्कूल	१२	३०	८	०	२२	०	०	०	०	०
लिटिल फ्लावर बोर्डिङ्ग स्कूल	१२	६५	२५	०				१००	१००	०

## अनुसूची ४: शैक्षिक गुणस्तर सम्बन्धी विवरण

विद्यालयको नाम	वडा नं.	इन्टरनेट सुविधा	स्थानीय पाठ्यक्रम	अपांग स्रोत कक्षा	बाल क्लब गठन	बालमैत्री शिक्षण विविधको प्रयोग	विद्यालय सुधार योजना अद्यावधिक
<b>सामुदायिक विद्यालय</b>							
लक्ष्मी नारायण मावि, बैरवा	१	भएको	छैन	नभएको	भएको	नभएको	भएको
मदरसा मुनबेरुल इस्लाम बैरवा	१	नभएको	छ	भएको	नभएको	नभएको	नभएको
तालिमुलकुरान मदरसा	१	नभएको	छ	नभएको	भएको	नभएको	भएको
मदरसा इस्लामिया आवि, महादेवपट्टी	२	भएको	छ	नभएको	भएको	नभएको	भएको
जामिया इस्लामिया मदरसा	२	नभएको	छ	नभएको	नभएको	नभएको	नभएको
राष्ट्रिय आवि, बरमभिया	३	भएको	छैन	नभएको	भएको	नभएको	भएको
शंकर मावि, बरमभिया	३	भएको	छैन	नभएको	भएको	नभएको	भएको
दलित रा.प्रा.वि., तत्मा टोल	३	भएको	छैन	नभएको	भएको	नभएको	भएको
राष्ट्रिय मावि, बनरैत टोल	३	भएको	छैन	नभएको	भएको	नभएको	भएको
राष्ट्रिय आवि, जगतपुर	४	नभएको	छैन	नभएको	भएको	नभएको	भएको
राष्ट्रिय आवि, वकाल	४	भएको	छैन	नभएको	भएको	नभएको	नभएको
राष्ट्रिय आवि, कविलासा	४	भएको	छैन	नभएको	भएको	नभएको	भएको
राष्ट्रिय आवि, पिप्रा	५	भएको	छैन	नभएको	नभएको	नभएको	भएको
भगवती राष्ट्रिय आवि, पथरी	५	भएको	छैन	नभएको	नभएको	नभएको	भएको
महेन्द्र जनता मावि, बलुवा	६	भएको	छैन	भएको	भएको	नभएको	भएको
मदरसा निजामिया मिफताउल उलुम, जमुवा	६		छ	नभएको	भएको	नभएको	भएको
राष्ट्रिय आवि, जमुवा	६	भएको	छैन	नभएको	भएको	नभएको	भएको
भूकृटी माध्यमिक विद्यालय	७	भएको	छैन	नभएको	भएको	नभएको	भएको
राष्ट्रिय आवि, सितापुर	७	भएको	छैन	नभएको	भएको	नभएको	भएको
भगवती रा.आवि	८	भएको	छैन	नभएको	भएको	नभएको	भएको
पब्लिक आवि	८	भएको	छैन	नभएको	भएको	नभएको	भएको
सर्वोदय मावि	८	भएको	छैन	नभएको	भएको	नभएको	भएको

विद्यालयको नाम	वडा नं.	इन्टरनेट सुविधा	स्थानीय पाठ्यक्रम	अपांग स्रोत कक्षा	बाल क्लब गठन	बालमैत्री शिक्षण विविधको प्रयोग	विद्यालय सुधार योजना अद्यावधिक
कासीमुल उलुम मदरसा	९	भएको	छ	नभएको	भएको	नभएको	नभएको
राष्ट्रिय आवि, भोडहा	१०	भएको	छैन	भएको	भएको	नभएको	भएको
जनता आवि, बदगामा	१०	भएको	छैन	नभएको	भएको	नभएको	भएको
सुन्दरी राष्ट्रिय आवि, रघुनाथपुर	११	भएको	छैन	नभएको	भएको	नभएको	भएको
दुर्गा आधारभुत विद्यालय	११	भएको	छैन	नभएको	भएको	नभएको	भएको
मदरसा मुमताजुल उलूम, गोरपार	११	भएको	छ	नभएको	भएको	नभएको	नभएको
डम्बर देवी भगवती जनता आवि	११	भएको	छैन	नभएको	नभएको	नभएको	नभएको
राष्ट्रिय जनता आवि	११	भएको	छैन	भएको	नभएको	नभएको	भएको
भुवन मावि, ठेलिया	११	भएको	छैन	भएको	भएको	नभएको	भएको
राष्ट्रिय आवि, वस्तिपुर	१२	भएको	छैन	नभएको	भएको	नभएको	भएको
मदरसा इस्लामिया, रुपनगर	१२	नभएको	छ	भएको	भएको	नभएको	भएको
वीरेन्द्र केशरी खेमराज जनता प्रथमिक विद्यालय	१२	नभएको	छैन	भएको	नभएको	भएको	नभएको
शंकर मावि	१२	भएको	छैन	नभएको	भएको	नभएको	भएको
<b>संस्थागत विद्यालय</b>							
सगरमाथा पब्लिक एकेडमी, वरमभिया	२	भएको	छैन	नभएको	भएको	नभएको	भएको
नेशनल एभरेस्ट बोर्डिङ्ग स्कूल	२	भएको	छैन	नभएको	भएको	नभएको	भएको
गिता ज्ञान कुञ्ज इंगलिस एकेडमी, वरमभिया	२	भएको	छैन	नभएको	भएको	नभएको	भएको
गणेश केटिकेटा फुल्वारी स्कूल, वरनैत टोल	३	नभएको	छैन	भएको	नभएको	भएको	भएको
लोटस ईंग्लिश एकेडेमी	३	भएको	छैन	भएको	नभएको	नभएको	भएको
न्यू भिजन एकेडमी	५	भएको	छैन	भएको	भएको	नभएको	भएको
न्यू जेभिअर स्कूल	५	भएको	छैन	नभएको	नभएको	भएको	भएको
श्री राजाजी जन जागरण एकेडेमी	६	भएको	छैन	नभएको	भएको	नभएको	भएको
सुयीदय एकेडेमी, आदर्श टोल	७	भएको	छैन	नभएको	भएको	नभएको	भएको

विद्यालयको नाम	वडा नं.	इन्टरनेट सुविधा	स्थानीय पाठ्यक्रम	अपांग स्रोत कक्षा	बाल क्लब गठन	बालमैत्री शिक्षण विविधको प्रयोग	विद्यालय सुधार योजना अद्यावधिक
एडभाणस एजुकेशनल एकेडमी	७	भएको	छैन	नभएको	भएको	नभएको	भएको
सुयीदय इंगलिस बोर्डिङ्ग स्कूल	७	भएको	छैन	नभएको	भएको	नभएको	नभएको
माउन्ट एवरेस्ट विद्या मन्दिर, कञ्चनपुर	८	भएको	छैन	भएको	भएको	नभएको	भएको
बाल बोध मावि	८	भएको	छैन	नभएको	भएको	नभएको	भएको
मदरल्याण्ड ईंग्लिश स्कूल, कञ्चनपुर	८	नभएको	छैन	नभएको	भएको	नभएको	भएको
डेफोडिल इड्लिस स्कूल, कञ्चनपुर	८	भएको	छैन	भएको	भएको	नभएको	भएको
इन्टेल ईन्टरनेशनल लक्की ईंग्लिश स्कूल	८	भएको	छैन	नभएको	भएको	नभएको	भएको
पिस एन्जल स्कूल	८	भएको	छैन	भएको	भएको	नभएको	भएको
चिल्ड्रेन्स मोडेल स्कूल, बरियार	८	भएको	छैन	नभएको	नभएको	नभएको	भएको
आरडि मेमोरियल एकेडेमी	९	भएको	छैन	भएको	भएको	नभएको	भएको
ब्राइट फ्यचर ईंग्लिश स्कूल	१०	भएको	छैन	नभएको	भएको	नभएको	भएको
श्री टीनाइस एकेडमी	११	भएको	छैन	नभएको	नभएको	नभएको	नभएको
पूमरोज सेकेन्ड्री ईंग्लिश स्कूल	११	भएको	छैन	नभएको	नभएको	नभएको	भएको
सुनखारी ईंग्लिश बोर्डिङ्ग स्कूल	१२	भएको	छैन	भएको	भएको	नभएको	भएको
लिटिल फ्लावर बोर्डिङ्ग स्कूल	१२	भएको	छैन	भएको	भएको	नभएको	भएको

## अनुसूची ५: कार्यरत शिक्षक विवरण

विद्यालयको नाम	वडा नं.	स्वीकृत दरबन्दी			कार्यरत महिला शिक्षक			कार्यरत पुरुष शिक्षक			स्थायी शिक्षक	अस्थायी शिक्षक	करार	राहत	नपा अनुदान	कर्मचारी
		पू.प्रा.	आ.	मा.	पू.प्रा.	आ.	मा.	पू.प्रा.	आ.	मा.						
<b>सामुदायिक विद्यालय</b>																
लक्ष्मी नारायण मावि, बैरवा	१	०	८	५	०	२	२	०	७	३	१३	०	१	१	०	२
मदरसा मुनबेरुल इस्लाम बैरवा	१	०	१	०	१	०	०	४	४	०	१	४	०	०	०	०
तालमुलकुरान मदरसा	१	०	०	०	०	०	०	०	२	०	०	०	१	०	१	१
मदरसा इस्लामिया आवि, महादेवपट्टी	२	०	०	०	०	०	०	०	४	०	०	१	०	०	३	१
जामिया इस्लामिया मदरसा	२	०	०	०	०	०	०	०	२	०	०	०	०	०	०	२
राष्ट्रिय आवि, बरमभिया	३	०	७	०	२	१	०	०	६	०	६	२	०	१	०	१
शंकर मावि, बरमभिया	३	०	९	२	२	२	०	०	९	२	११	२	०	२	०	२
दलित रा.प्रा.वि., तत्मा टोल	३	१	१	०	१	०	०	०	१	०	२	०	०	०	०	१
राष्ट्रिय मावि, बनरैत टोल	३	०	४	०	२	०	०	०	५	१	२	०	६	४	०	१
राष्ट्रिय आवि, जगतपुर	४	०	५	०	१	२	०	०	३	०	५	१	०	०	०	१
राष्ट्रिय आवि, वकाल	४	०	४	०	२	०	०	०	२	०	२	२	०	०	०	१
राष्ट्रिय आवि, कविलासा	४	०	३	०	२	३	०	०	१	०	३	२	०	१	०	१
राष्ट्रिय आवि, पिप्रा	५	०	४	०	२	५	०	०	१	०	३	०	०	२	०	१
भगवती राष्ट्रिय आवि, पथरी	५	०	४	०	२	२	०	०	२	०	४	२	०	०	०	१
महेन्द्र जनता मावि, बलुवा	६	०	११	०	२	३	०	०	११	५	९	२	२	४	०	३
मदरसा निजामिया मिफताउल उलुम, जमुवा	६	०	०	०	०	०	०	१	१	०	०	०	०	०	०	०
राष्ट्रिय आवि, जमुवा	६	०	२	०	१	२	०	०	२	०	२	१	०	१	०	१
भूकुटी माध्यमिक विद्यालय	७	०	४	०	२	३	०	०	६	१	५	२	०	७	०	२
राष्ट्रिय आवि, सितापुर	७	०	२	०	२	१	०	०	३	०	१	०	०	२	०	१
भगवती रा.आवि	८	०	१	०	१	१	०	०	१	०	१	१	०	१	०	१
पब्लिक आवि	८	०	५	०	२	२	०	०	३	०	५	२	०	०	०	१

विद्यालयको नाम	वडा नं.	स्वीकृत दरबन्दी			कार्यरत महिला शिक्षक			कार्यरत पुरुष शिक्षक			स्थायी शिक्षक	अस्थायी शिक्षक	करार	राहत	नपा अनुदान	कर्मचारी
		पू.प्रा.	आ.	मा.	पू.प्रा.	आ.	मा.	पू.प्रा.	आ.	मा.						
सर्वोदय मावि	८	०	१५	१७	२	२	३	०	१३	११	२४	७	०	१	०	६
कासीमुल उलुम मदरसा	९	५	८	०	२	२	०	३	६	०	१३	०	०	०	०	१
राष्ट्रिय आवि, भोडहा	१०	०	१	०	१	२	०	०	१	०	१	१	०	२	०	१
जनता आवि, बदगामा	१०	०	४	०	२	२	०	०	४	०	२	२	०	४	०	१
सुन्दरी राष्ट्रिय आवि, रघुनाथपुर	११	०	२	०	१	१	०	०	१	०	१	१	०	१	०	१
दुर्गा आधारभुत विद्यालय	११	०	०	०	१	१	०	०	३	०	०	१	२	२	०	१
मदरसा मुमताजुल उलूम, गोरपार	११	०	१	०	०	०	०	०	२	०	०	१	०	१	०	०
डम्बर देवी भगवती जनता आवि	११	०	१	०	१	१	०	०	२	०	१	०	०	२	०	१
राष्ट्रिय जनता आवि	११	१	१	०	१	०	०	०	१	०	१	१	०	०	०	१
भुवन मावि, ठेलिया	११	२	१०	०	२	३	०	०	६	०	६	०	२	१	०	१
राष्ट्रिय आवि, वस्तिपुर	१२	१	३	०	१	२	०	०	४	०	३	१	०	३	०	१
मदरसा इस्लामिया, रुपनगर	१२	०	०	०	०	०	०	०	४	०	०	०	०	०	३	१
वीरेन्द्र केशरी खेमराज जनता प्रथमिक विद्यालय	१२	०	०	०	१	१	०	०	०	०	०	०	०	०	०	१
शंकर मावि	१२	०	११	१	२	५	१	०	८	७	१२	६	२	४	०	२
<b>जम्मा</b>		<b>१०</b>	<b>१३२</b>	<b>२५</b>	<b>४४</b>	<b>५१</b>	<b>६</b>	<b>८</b>	<b>१३१</b>	<b>३०</b>	<b>१३९</b>	<b>४५</b>	<b>१६</b>	<b>४७</b>	<b>७</b>	<b>४४</b>
<b>संस्थागत विद्यालय</b>																
सगरमाथा पब्लिक एकेडमी, बरमभिया	२	०	०	०	४	२	०	१	८	०	०	०	०	०	०	१
नेशनल एभरेस्ट बोर्डिङ्ग स्कूल	२	०	०	०	४	२	०	१	७	०	०	०	०	०	०	१
गिता ज्ञान कुञ्ज इंगलिस एकेडमी, बरमभिया	२	०	०	०	३				७		०	०	०	०	०	१
गणेश केटिकेटा फुलवारी स्कूल, बरनैत टोल	३	०	०	०	३	०	०	०	०	०	०	०	०	०	०	१
लोटस ईंग्लिश एकेडेमी	३	०	०	०	३	२	०	२	५	०	०	०	०	०	०	१
न्यू भिजन एकेडमी	५	०	०	०	४	३	०	०	१	०	०	०	०	०	०	१

विद्यालयको नाम	वडा नं.	स्वीकृत दरबन्दी			कार्यरत महिला शिक्षक			कार्यरत पुरुष शिक्षक			स्थायी शिक्षक	अस्थायी शिक्षक	करार	राहत	नपा अनुदान	कर्मचारी
		पू.प्रा.	आ.	मा.	पू.प्रा.	आ.	मा.	पू.प्रा.	आ.	मा.						
न्यू जेभिअर स्कुल	५	०	०	०	३	६	०	०	१	०	०	०	०	०	०	१
श्री राजाजी जन जागरण एकेडेमी	६	०	०	०	३	४	०	१	४	३	०	०	०	०	०	१
सुयीदय एकेडेमी, आदर्श टोल	७	०	०	०	५	३	०	०	६	०	०	०	०	०	०	२
एडभाणस एजुकेशनल एकेडेमी	७	०	०	०	४	३	०	०	२	०	०	०	०	०	०	१
सुयीदय इंगलिस बोर्डिङ्ग स्कुल	७	०	०	०	४	३		०	१	०	०	०	०	०	०	१
माउन्ट एवरेस्ट विद्या मन्दिर, कञ्चनपुर	८	०	०	०	२	२	०	२	३	०	०	०	०	०	०	०
बाल बोध मावि	८	०	०	०	४	८	०	०	४	०	०	०	०	०	०	२
मदरल्याण्ड ईंग्लिश स्कुल, कञ्चनपुर	८	०	०	०	३	१	०	०	५	०	०	०	०	०	०	१
डेफोडिल इडिलस स्कुल, कञ्चनपुर	८	०	०	०	६	५	०	०	१०	७	०	०	०	०	०	१०
इन्टेल ईन्टरनेशनल लक्की ईंग्लिश स्कुल	८	०	०	०	८	२	०	०	५	४	०	०	०	०	०	४
पिस एन्जल स्कुल	८	०	०	०	४	७	०	०	४	५	०	०	०	०	०	३
चिल्ड्रेन्स मोडेल स्कुल, बरियार	८	०	०	०	८	९	०	०	३	५	०	०	०	०	०	६
आरडि मेमोरियल एकेडेमी	९	०	०	०	३	३	०	०	६	०	०	०	०	०	०	२
ब्राइट फ्यचर ईंग्लिश स्कुल	१०	०	०	०	३	२	०	०	४	०	०	०	०	०	०	१
श्री टीनाइस एकेडेमी	११	०	०	०	३	४	०	०	१	०	०	०	०	०	०	१
पृमरोज सेकेन्डी ईंग्लिश स्कुल	११	०	०	०	३	८	०	०	३	५	०	०	०	०	०	१
सुनखारी ईंग्लिश बोर्डिङ्ग स्कुल	१२	०	०	०	६	३	०	३	७	०	०	०	०	०	०	२
लिटिल फ्लावर बोर्डिङ्ग स्कुल	१२	०	०	०	६	६	०	०	८	२	०	०	०	०	०	३
<b>जम्मा</b>		०	०	०	९९	८८	०	१०	१०५	३१	०	०	०	०	०	४७
<b>कुल जम्मा</b>		१०	१३२	२५	१४३	१३९	६	१८	२३६	६१	१३९	४५	१६	४७	७	९१



### अनुसूची ६: शैक्षिक संस्था उपलब्ध भौतिक पूर्वाधार तथा सुविधा

विद्यालयको नाम र स्थान	वडा नम्बर	भवन संख्या		कोठा संख्या		पुस्तकालय	विज्ञान प्रयोगशाला	डेस्क/वेञ्चको (संख्या)	खेलमैदान क्षेत्रफल (वर्ग मी.)	कम्पाउण्ड वालको किसिम	चर्पीको सुविधा	स्वच्छ खानेपानी
		पक्की	कच्ची	पक्की	कच्ची							
<b>सामुदायिक विद्यालय</b>												
लक्ष्मी नारायण मावि, बैरवा	१	०	८	०	१८	छ	छैन	४००	छ	पक्की पर्खाल	छुट्टा छुट्टै	छ
मदरसा मुनबेरुल इस्लाम बैरवा	१	१	०	५	०	छैन	छैन	०	छैन	नभएको	छुट्टा छुट्टै	छ
तालिमुलकुरान मदरसा	१	०	१	०	२	छैन	छैन	०	छैन		संयुक्त	छ
मदरसा इस्लामिया आवि, महादेवपट्टी	२	०	२	०	१०	छैन	छैन	४०	छैन		छुट्टा छुट्टै	छ
जामिया इस्लामिया मदरसा	२	०	१	०	४	छैन	छैन	०	छैन	नभएको	छुट्टा छुट्टै	छ
राष्ट्रिय आवि, बरमभिया	३	०	५	०	११	छैन	छैन	३७०	छैन		छुट्टा छुट्टै	छ
शंकर मावि, बरमभिया	३	०	५	०	१७	छ	छ	५००	छैन		छुट्टा छुट्टै	छ
दलित रा.प्रा.वि., तत्मा टोल	३	०	२	०	४	छैन	छैन	५०	छ	नभएको	छुट्टा छुट्टै	छ
राष्ट्रिय मावि, बनरैत टोल	३	०	६	०	१९	छ	छ	४००	छैन		छुट्टा छुट्टै	छ
राष्ट्रिय आवि, जगतपुर	४	०	४	०	१०	छैन	छैन	२००	छ	पक्की पर्खाल	छुट्टा छुट्टै	छ
राष्ट्रिय आवि, वकाल	४	०	२	०	६	छैन	छैन	३५	छ	पक्की पर्खाल	छुट्टा छुट्टै	छ
राष्ट्रिय आवि, कविलासा	४	०	४	०	९	छैन	छैन	६०	छैन		छुट्टा छुट्टै	छ
राष्ट्रिय आवि, पिप्रा	५	०	३	०	८	छैन	छैन	१००	छ	पक्की पर्खाल	छुट्टा छुट्टै	छ
भगवती राष्ट्रिय आवि, पथरी	५	०	४	०	१०	छैन	छैन	१५०	छ	पक्की पर्खाल	छुट्टा छुट्टै	छ
महेन्द्र जनता मावि, बलुवा	६	०	११	०	३३	छ	छ	१०००	छ	नभएको	छुट्टा छुट्टै	छ
मदरसा निजामिया मिफताउल उलुम, जमुवा	६	०	१	०	३	छैन	छैन	२४	छ	नभएको	संयुक्त	छ
राष्ट्रिय आवि, जमुवा	६	०	२	०	८	छैन	छैन	३०	छैन		छुट्टा छुट्टै	छ
भूकुटी माध्यमिक विद्यालय	७	०		०		छ	छैन	४५०	छ	पक्की पर्खाल	छुट्टा छुट्टै	छ
राष्ट्रिय आवि, सितापुर	७	०	४	०	९	छैन	छैन	१०७	छ	पक्की पर्खाल	छुट्टा छुट्टै	छ
भगवती रा.आवि	८	०	२	०	६	छैन	छैन		छ	कच्ची पर्खाल	छुट्टा छुट्टै	छ
पब्लिक आवि	८	०	४	०	१५	छैन	छैन	३००	छ	पक्की पर्खाल	छुट्टा छुट्टै	छ

विद्यालयको नाम र स्थान	वडा नम्बर	भवन संख्या		कोठा संख्या		पुस्तकालय	विज्ञान प्रयोगशाला	डेस्क/वेञ्चको (संख्या)	खेलमैदान क्षेत्रफल (वर्ग मी.)	कम्पाउण्ड वालको किसिम	चर्पीको सुविधा	स्वच्छ खानेपानी
		पक्की	कच्ची	पक्की	कच्ची							
सर्वोदय मावि	८	०	९	०	३८	छ	छ	२०००	छ	पक्की पर्खाल	छुट्टा छुट्टै	छ
कासीमुल उलुम मदरसा	९	०	४	०	७	छैन	छैन	०	छ	पक्की पर्खाल	छुट्टा छुट्टै	छ
राष्ट्रिय आवि, भोडहा	१०	०	४	०	८	छैन	छैन	१५०	छ	कच्ची पर्खाल	छुट्टा छुट्टै	छ
जनता आवि, बदगामा	१०	०	६	०	१२	छ	छैन	१५०	छ	तारजाली	छुट्टा छुट्टै	छ
सुन्दरी राष्ट्रिय आवि, रघुनाथपुर	११	०	३	०	६	छैन	छैन	२५०	छैन		छुट्टा छुट्टै	छ
दुर्गा आधरभुत विद्यालय	११	०	३	०	११	छैन	छैन	१७२	छैन		छुट्टा छुट्टै	छ
मदरसा मुमताजुल उलूम, गोरपार	११	०	१	०	७	छैन	छैन	०	छैन		छुट्टा छुट्टै	छ
डम्बर देवी भगवती जनता आवि	११	०	२	०	८	छैन	छैन	७३	छ	कच्ची पर्खाल	संयुक्त	छ
राष्ट्रिय जनता आवि	११	०	२	०	७	छैन	छैन	६०	छ	नभएको	छुट्टा छुट्टै	छ
भुवन मावि, ठेलिया	११	०	६	०	१५	छैन	छैन	२००	छ	नभएको	छुट्टा छुट्टै	छ
राष्ट्रिय आवि, वस्तिपुर	१२	०	४	०	१२	छैन	छैन	६४	छ	नभएको	छुट्टा छुट्टै	छ
मदरसा इस्लामिया, रुपनगर	१२	०	१	०	२	छैन	छैन	५०	छैन		संयुक्त	छ
वीरेन्द्र केशरी खेमराज जनता प्रथमिक विद्यालय	१२	१	०	२	०	छैन	छैन	३०	छ	कच्ची पर्खाल	संयुक्त	छ
शंकर मावि	१२	०	७	०	२२	छ	छ	८००	छैन		छुट्टा छुट्टै	छ
<b>जम्मा</b>		<b>२</b>	<b>१२३</b>	<b>७</b>	<b>३५७</b>			<b>८२१५</b>				
<b>संस्थागत विद्यालय</b>												
सगरमाथा पब्लिक एकेडेमी, बरमभिया	२	०	४	०	१५	छ	छ	३५०	छ	कच्ची पर्खाल	छुट्टा छुट्टै	छ
नेशनल एभरेस्ट बोर्डिङ्ग स्कूल	२	०	३	०	१०	छ	छैन	४००	छ	कच्ची पर्खाल	छुट्टा छुट्टै	छ
गिता ज्ञान कुञ्ज इंगलिस एकेडेमी, बरमभिया	२	३	१	१०	२	छैन	छैन	३००	छैन		छुट्टा छुट्टै	छ
गणेश केटकेटा फुल्वारी स्कूल, बरनैत टोल	३	०	१	०	१	छैन	छैन	५०	छैन		संयुक्त	छ
लोटस ईंग्लिश एकेडेमी	३	०	२	०	१५९	छ	छ	४००	छ	कच्ची पर्खाल	छुट्टा छुट्टै	छ

विद्यालयको नाम र स्थान	वडा नम्बर	भवन संख्या		कोठा संख्या		पुस्तकालय	विज्ञान प्रयोगशाला	डेस्क/वेञ्चको (संख्या)	खेलमैदान क्षेत्रफल (वर्ग मी.)	कम्पाउण्ड वालको किसिम	चर्पीको सुविधा	स्वच्छ खानेपानी
		कि पक्की	कि कु	कि पक्की	कि कु							
न्यू भिजन एकेडमी	५	०	२	०	८	छैन	छैन	१५०	छैन		छुट्टा छुट्टै	छ
न्यू जेभिअर स्कुल	५	३	०	८	०	छैन	छैन	१००	छैन	नभएको	छुट्टा छुट्टै	छ
श्री राजाजी जन जागरण एकेडेमी	६	३	१	९	६	छैन	छैन	४००	छैन		छुट्टा छुट्टै	छ
सुयीदय एकेडेमी, आदर्श टोल	७	०	२	०	१५	छैन	छैन	३००	छ	कच्ची पर्खाल	छुट्टा छुट्टै	छ
एडभाण्ड एजुकेशनल एकेडमी	७	०	२	०	११	छैन	छैन	१००	छैन		छुट्टा छुट्टै	छ
सुयीदय इंग्लिस बोर्डिङ्ग स्कुल	७	०	१	०	७	छैन	छैन	१००	छ	पक्की पर्खाल	छुट्टा छुट्टै	छ
माउन्ट एवरेस्ट विद्या मन्दिर, कञ्चनपुर	८	१	१	४	९	छ	छैन	२००	छ	कच्ची पर्खाल	छुट्टा छुट्टै	छ
बाल बोध मावि	८	०	१	०	२४	छैन	छैन	५००	छ	पक्की पर्खाल	छुट्टा छुट्टै	छ
मदरल्याण्ड ईंग्लिश स्कुल, कञ्चनपुर	८	०	१	०	९	छ	छैन	२५०	छ	कच्ची पर्खाल	छुट्टा छुट्टै	छ
डेफोडिल इड्लिस स्कुल, कञ्चनपुर	८	०	५	०	२२	छ	छ	१५०	छ	पक्की पर्खाल	छुट्टा छुट्टै	छ
इन्टेल ईन्टरनेशनल लक्की ईंग्लिश स्कुल	८	०	५	०	१८	छैन	छैन	५००	छ	पक्की पर्खाल	छुट्टा छुट्टै	छ
पिस एन्जल स्कुल	८	५	२	२१	४	छ	छ	५००	छ	कच्ची पर्खाल	छुट्टा छुट्टै	छ
चिल्ड्रेन्स मोडेल स्कुल, बरियार	८	०	२	०	१७	छ	छैन	४५०	छ	पक्की पर्खाल	छुट्टा छुट्टै	छ
आरडि मेमोरियल एकेडेमी	९	०	१	०	१५	छैन	छैन	२००	छ	पक्की पर्खाल	छुट्टा छुट्टै	छ
ब्राइट फ्यचर ईंग्लिश स्कुल	१०	०	४	०	१४	छ	छैन	३००	छैन		छुट्टा छुट्टै	छ
श्री टीनाइस एकेडमी	११	२	१	८	३	छैन	छैन	९०	छैन	नभएको	छुट्टा छुट्टै	छ
पृमरोज सेकेन्ड्री ईंग्लिश स्कुल	११	०	४	०	२२		छैन	३५०	छैन		छुट्टा छुट्टै	छ
सुनखारी ईंग्लिश बोर्डिङ्ग स्कुल	१२	०	६	०	१३	छ	छ	२५०	छ	नभएको	छुट्टा छुट्टै	छ
लिटिल फ्लावर बोर्डिङ्ग स्कुल	१२	०	२	०	१७	छ	छ	४५०	छ	कच्ची पर्खाल	छुट्टा छुट्टै	छ
<b>जम्मा</b>		<b>१७</b>	<b>५४</b>	<b>६०</b>	<b>४२१</b>			<b>६८४०</b>				
<b>कुल जम्मा</b>		<b>१९</b>	<b>१७७</b>	<b>६७</b>	<b>७७८</b>			<b>१५०५५</b>				

### अनुसूची ७: छात्रवृत्ति तथा अन्य सुविधा उपलब्धताको अवस्था

विद्यालयको नाम, स्थान	बडा नं.	जम्मा विद्यार्थी		छात्रवृत्ति वा अन्य विशेष सुविधा पाउने विद्यार्थी		दिवा खाजा खान पाउने विद्यार्थी		कक्षा ९ मा प्राविधिक विषयमा भर्ना हुने विद्यार्थी	
		छात्र	छात्रा	छात्र	छात्रा	छात्र	छात्रा	छात्र	छात्रा
<b>सामुदायिक विद्यालय</b>									
लक्ष्मी नारायण मावि, बैरवा	१	२८०	२१२	०	०	८८	९०	०	०
मदरसा मुनबेरुल इस्लाम बैरवा	१	३५	८०	०	०	०	०	०	०
तालिमुलकुरान मदरसा	१	१५	२३	०	०	०	०	०	०
मदरसा इस्लामिया आवि, महादेवपट्टी	२	१००	१४८	०	०	१००	१४८	०	०
जामिया इस्लामिया मदरसा	२	३०	७०	०	०	०	०	०	०
राष्ट्रिय आवि, बरमभिया	३	१४७	२२३	०	०	९८	१६०	०	०
शंकर मावि, बरमभिया	३	२०२	१७९	०	०	८१	६४	०	०
दलित रा.प्रा.वि., तत्मा टोल	३	४७	४२	०	०	४०	३२	०	०
राष्ट्रिय मावि, बनरैत टोल	३	४७७	२८५	०	०	१४८	१३५	०	०
राष्ट्रिय आवि, जगतपुर	४	०	०	०	०	११५	९३	०	०
राष्ट्रिय आवि, वकाल	४	०	०	०	०	४५	६२	०	०
राष्ट्रिय आवि, कविलासा	४	७२	८५	०	०	७२	८५	०	०
राष्ट्रिय आवि, पिप्रा	५	०	०	०	६३	५५	६३	०	०
भगवती राष्ट्रिय आवि, पथरी	५	०	०	०	०	१०५	१०७	०	०
महेन्द्र जनता मावि, बलुवा	६	५२०	४४२	१४८	१३१	०	०	०	०
मदरसा निजामिया मिफताउल उलुम, जमुवा	६	३२	३६	०	०	२९	३५	०	०
राष्ट्रिय आवि, जमुवा	६	४५	३८	०	०	०	०	०	०
भूकुटी माध्यमिक विद्यालय	७	३११	२९१	०	०			०	०
राष्ट्रिय आवि, सितापुर	७	०	०	०	०	५२	५५	०	०
भगवती रा.आवि	८	४२	५८	०	०	४२	५८	०	०

विद्यालयको नाम, स्थान	बडा नं.	जम्मा विद्यार्थी		छात्रवृत्ती वा अन्य विशेष सुविधा पाउने विद्यार्थी		दिवा खाजा खान पाउने विद्यार्थी		कक्षा ९ मा प्राविधिक विषयमा भर्ना हुने विद्यार्थी	
		छात्र	छात्रा	छात्र	छात्रा	छात्र	छात्रा	छात्र	छात्रा
पब्लिक आवि	८	१०२	१५४	०	०	५२	१०४	०	०
सर्वोदय मावि	८	८१४	१३२९	०	०	१८७	१८५	५	१४
कासीमुल उलुम मदरसा	९	१५६	२०२	०	०	१५६	२०२	०	०
राष्ट्रिय आवि, भोडहा	१०	०	०	०	०	८६	८५	०	०
जनता आवि, बदगामा	१०	११३	१११	०	०	७९	८७	०	०
सुन्दरी राष्ट्रिय आवि, रघुनाथपुर	११	०	०	०	०	५४	४९	०	०
दुर्गा आधरभुत विद्यालय	११	१०	८	०	१७१	७७	१०८	०	०
मदरसा मुमताजुल उलूम, गोरपार	११	०	०	०	३७	४६	३९	०	०
डम्बर देवी भगवती जनता आवि	११	०	०	०	२२	३३	३६	०	०
राष्ट्रिय जनता आवि	११	०	०	०	३९	५७	३९	०	०
भुवन मावि, ठेलिया	११	१००	१००	०	०	७७	८६	०	०
राष्ट्रिय आवि, वस्तिपुर	१२	२	३	०	३४	२५	२४	०	०
मदरसा इस्लामिया, रुपनगर	१२	१८	२३	०	०	१८	२३	०	०
वीरेन्द्र केशरी खेमराज जनता प्रथमिक विद्यालय	१२	३३	४६	०	०	०	०	०	०
शंकर मावि	१२	६४५	३०५	०	०	१९८	२०५	०	०
<b>जम्मा</b>		<b>४३४८</b>	<b>४४९३</b>	<b>१४८</b>	<b>४९७</b>	<b>२२१५</b>	<b>२४५९</b>	<b>५</b>	<b>१४</b>
<b>संस्थागत विद्यालय</b>									
सगरमाथा पब्लिक एकेडमी, बरमभिया	२	१८६	११३	०	०	०	०	०	०
नेशनल एभरेस्ट बोर्डिङ्ग स्कूल	२	१८५	९१	०	०	०	०	०	०

विद्यालयको नाम, स्थान	बडा नं.	जम्मा विद्यार्थी		छात्रवृत्ती वा अन्य विशेष सुविधा पाउने विद्यार्थी		दिवा खाजा खान पाउने विद्यार्थी		कक्षा ९ मा प्राविधिक विषयमा भर्ना हुने विद्यार्थी	
		छात्र	छात्रा	छात्र	छात्रा	छात्र	छात्रा	छात्र	छात्रा
गिता ज्ञान कुञ्ज इंगलिस एकेडेमी, बरमभिया	२	१२५	६५	०	०	०	०	०	०
गणेश केटिकेटा फुलवारी स्कुल, बरनैत टोल	३	२४	१२	०	०	०	०	०	०
लोटस ईंग्लिश एकेडेमी	३	८५	८५	०	०	०	०	०	०
न्यू भिजन एकेडेमी	५	७३	४६	०	०	०	०	०	०
न्यू जेभिअर स्कुल	५	६६	४५	०	०	०	०	०	०
श्री राजाजी जन जागरण एकेडेमी	६	२००	१५५	०	०	०	०	०	०
सुयीदय एकेडेमी, आदर्श टोल	७	०	०	०	०	०	०	०	०
एडभाण्स एजुकेशनल एकेडेमी	७	०	०	०	०	०	०	०	०
सुयीदय इंगलिस बोर्डिङ्ग स्कुल	७	०	०	०	०	०	०	०	०
माउन्ट एवरेस्ट विद्या मन्दिर, कञ्चनपुर	८	९३	५४	२	०	०	०	०	०
बाल बोध मावि	८	२८४	१८२	०	०	०	०	०	०
मदरल्याण्ड ईंग्लिश स्कुल, कञ्चनपुर	८	६१	३४	०	०	०	०	०	०
डेफोडिल इड्लिस स्कुल, कञ्चनपुर	८	३०७	३१५	३०	४०	०	०	०	०
इन्टेल ईन्टरनेशनल लक्की ईंग्लिश स्कुल	८	२००	१२६	०	०	०	०	०	०
पिस एन्जल स्कुल	८	२२८	१५९	०	०	०	०	०	०
चिल्ड्रेन्स मोडेल स्कुल, बरियार	८	१४२	२३५	०	०	०	०	०	०
आरडि मेमोरियल एकेडेमी	९	०	०	०	०	०	०	०	०

विद्यालयको नाम, स्थान	वडा नं.	जम्मा विद्यार्थी		छात्रवृत्ती वा अन्य विशेष सुविधा पाउने विद्यार्थी		दिवा खाजा खान पाउने विद्यार्थी		कक्षा ९ मा प्राविधिक विषयमा भर्ना हुने विद्यार्थी	
		छात्र	छात्रा	छात्र	छात्रा	छात्र	छात्रा	छात्र	छात्रा
ब्राइट फ्यचर ईंग्लिश स्कुल	१०	०	०	०	०	०	०	०	०
श्री टीनाइस एकेडमी	११	०	०	०	०	०	०	०	०
पूमरोज सेकेन्ड्री ईंग्लिश स्कुल	११	१६४	१६५	०	०	०	०	०	०
सुनखारी ईंग्लिश बोर्डिङ स्कुल	१२	०	०	५	५	०	०	०	०
लिटिल फ्लावर बोर्डिङ स्कुल	१२	२१५	१६०	०	०	०	०	०	०
<b>जम्मा</b>		<b>२६३८</b>	<b>२०४२</b>	<b>३७</b>	<b>४५</b>	<b>०</b>	<b>०</b>	<b>०</b>	<b>०</b>
<b>कुल जम्मा</b>		<b>६९८६</b>	<b>६५३५</b>	<b>१८५</b>	<b>५४२</b>	<b>२२१५</b>	<b>२४५९</b>	<b>५</b>	<b>१४</b>

## अनुसूची ८: छात्रवृत्ति तथा लक्षित सुविधाको विवरण

विद्यालयको नाम	वडा नं.	छात्रवृत्तीको किसिम अनुसार									
		दलित		अपाङ्ग		विपन्न		जेहेन्दार		अन्य सुविधा	
		छात्र	छात्रा	छात्र	छात्रा	छात्र	छात्रा	छात्र	छात्रा	छात्र	छात्रा
<b>सामुदायिक विद्यालय</b>											
लक्ष्मी नारायण मावि, बैरवा	१	६२	७८	०	०	०	०	६	६	०	८८
मदरसा मुनबेरुल इस्लाम बैरवा	१	०	०	०	०	०	०	०	०	०	०
तालिमुलकुरान मदरसा	१	०	०	०	०	०	०	०	०	०	०
मदरसा इस्लामिया आवि, महादेवपट्टी	२	०	०	०	०	०	०	०	०	०	११३
जामिया इस्लामिया मदरसा	२	०	०	०	०	०	०	०	०	०	०
राष्ट्रिय आवि, बरमभिया	३	६४	६४	०	०	०	०	०	०	०	१५९
शंकर मावि, बरमभिया	३	१०१	७९	०	०	०	०	०	०	०	१००
दलित रा.प्रा.वि., तत्मा टोल	३	४७	४२	०	०	४२	४७	२	३	०	०
राष्ट्रिय मावि, बनरैत टोल	३										
राष्ट्रिय आवि, जगतपुर	४	७३	६५	०	०	०	०	०	०	०	१०२
राष्ट्रिय आवि, वकाल	४	४२	४६	०	०	०	०	०	०	०	६२
राष्ट्रिय आवि, कविलासा	४	३२	३५	०	०	०	०	०	०	०	३२
राष्ट्रिय आवि, पिप्रा	५	४६	३१	०	०	०	०	०	०	०	६३
भगवती राष्ट्रिय आवि, पथरी	५	७६	६८	०	०	०	०	०	०	०	९१
महेन्द्र जनता मावि, बलुवा	६	९८	१९८	०	०	०	०	०	०	०	१२५
मदरसा निजामिया मिफताउल उलुम, जमुवा	६	०	०	०	०	०	०	०	०	०	०
राष्ट्रिय आवि, जमुवा	६	२२	१९	०	०	०	०	०	०	०	११
भूकुटी माध्यमिक विद्यालय	७	१५५	१६१	०	०	०	०	०	०	०	७६
राष्ट्रिय आवि, सितापुर	७	१८	२५	०	०	०	०	०	०	०	५५
भगवती रा.आवि	८	११	१३	०	०	०	०	८	०	०	०
पब्लिक आवि	८	४०	१००	०	०	०	०	०	०	०	०



विद्यालयको नाम	वडा नं.	छात्रवृत्तीको किसिम अनुसार										
		दलित		अपाङ्ग		विपन्न		जेहेन्दार		अन्य सुविधा		
		छात्र	छात्रा	छात्र	छात्रा	छात्र	छात्रा	छात्र	छात्रा	छात्र	छात्रा	
सर्वोदय मावि	८											
कासीमुल उलुम मदरसा	९	०	०	०	०	८०	०	६	२	०	०	
राष्ट्रिय आवि, भोडहा	१०	६४	६१	०	०	०	०	०	०	०	१७	
जनता आवि, बदगामा	१०	४५	६४	०	०	०	०	०	०	०	४८	
सुन्दरी राष्ट्रिय आवि, रघुनाथपुर	११	४३	३३	०	०	०	०	०	०	०	३४	
दुर्गा आधारभुत विद्यालय	११	४५	३१	०	०	०	०	०	०	०	०	
मदरसा मुमताजुल उलूम, गोरपार	११	०	०	०	०	०	०	०	०	०	३७	
डम्बर देवी भगवती जनता आवि	११	२१	२१	०	०	०	०	०	०	०	०	
राष्ट्रिय जनता आवि	११	४०	४०	०	१	०	०	०	०	०	३९	
भुवन मावि, ठेलिया	११	१००	१२१	०	०	२०	२१	१५	१५	०	१७२	
राष्ट्रिय आवि, बस्तिपुर	१२	१७	३१	०	०	०	०	०	०	०	०	
मदरसा इस्लामिया, रुपनगर	१२	०	०	०	०	०	०	०	०	०	२३	
वीरेन्द्र केशरी खेमराज जनता प्रथमिक विद्यालय	१२	०	०	०	०	०	०	०	०	०	०	
शंकर मावि	१२											
<b>जम्मा</b>		<b>१२६२</b>	<b>१४२६</b>	<b>०</b>	<b>१</b>	<b>१४२</b>	<b>६८</b>	<b>३७</b>	<b>२६</b>	<b>०</b>	<b>१४४७</b>	
<b>संस्थागत विद्यालय</b>												
सगरमाथा पब्लिक एकेडेमी, बरमभिया	२	३२	२४	०	०	०	०	१६	१७	०	०	
नेशनल एभरेस्ट बोर्डिङ्ग स्कूल	२	५	५	०	०	२	२	३	३	०	०	
गिता ज्ञान कुञ्ज इंग्लिस एकेडेमी, बरमभिया	२											
गणेश केटिकेटा फुलवारी स्कूल, बरनैत टोल	३	०	०	०	०	०	०	०	०	०	०	
लोटस ईंग्लिश एकेडेमी	३	०	०	०	१	०	०	१	१	०	०	
न्यू भिजन एकेडेमी	५	२	२	१	०	०	०	१	१	०	०	
न्यू जेभिअर स्कूल	५	०	०	०	०		०	१	१	०	०	
श्री राजाजी जन जागरण एकेडेमी	६											

विद्यालयको नाम	वडा नं.	छात्रवृत्तीको किसिम अनुसार									
		दलित		अपाङ्ग		विपन्न		जेहेन्दार		अन्य सुविधा	
		छात्र	छात्रा	छात्र	छात्रा	छात्र	छात्रा	छात्र	छात्रा	छात्र	छात्रा
सुयीदय एकेडेमी, आदर्श टोल	७	०	०	०	०	०	०	४	५	०	०
एडभाणस एजुकेशनल एकेडेमी	७	१२	५	०	०	०	०	०	०	०	०
सुयीदय इंगलिस बोर्डिङ्ग स्कुल	७	०	०	०	०	०	०	०	०	०	०
माउन्ट एवरेस्ट विद्या मन्दिर, कञ्चनपुर	८	०	०	२	०	२	१	३	०	०	०
बाल बोध मावि	८	०	०	०	०	०	०	१	०	०	०
मदरल्याण्ड ईंग्लिश स्कुल, कञ्चनपुर	८	५	१	०	०	०	०	१	०	०	०
डेफोडिल इड्लिस स्कुल, कञ्चनपुर	८	५	७	१	१	२	१	८	५	१	०
इन्टेल ईन्टरनेशनल लक्की ईंग्लिश स्कुल	८	५५	१०	०	०	७	९		४	०	०
पिस एन्जल स्कुल	८	४	३	०	०	५	५	६	६	२	७
चिल्ड्रेन्स मोडेल स्कुल, बरियार	८	०	०	०	०	०	०	१	१	२	२
आरडि मेमोरियल एकेडेमी	९	२०	३	२	०	०	०	४	६	०	०
ब्राइट फ्यचर ईंग्लिश स्कुल	१०	२५	३५	२	०	३	०	०	०	०	०
श्री टीनाइस एकेडेमी	११	०	०	०	०	०	०	०	०	०	०
पृमरोज सेकेन्ड्री ईंग्लिश स्कुल	११	०	०	०	०	०	०	१	०	०	०
सुनखारी ईंग्लिश बोर्डिङ्ग स्कुल	१२	०	०	०	०	१	१	१	१	२	५
लिटिल फ्लावर बोर्डिङ्ग स्कुल	१२	०	०	०	०	०	०	१	१	०	०
<b>जम्मा</b>		<b>१६५</b>	<b>९५</b>	<b>८</b>	<b>२</b>	<b>२२</b>	<b>१९</b>	<b>५३</b>	<b>५२</b>	<b>७</b>	<b>१४</b>
<b>कुल जम्मा</b>		<b>१४२७</b>	<b>१५२१</b>	<b>८</b>	<b>३</b>	<b>१६४</b>	<b>८७</b>	<b>९०</b>	<b>७८</b>	<b>७</b>	<b>१४६१</b>

## सन्दर्भ सामाग्री

- केन्द्रीय तथ्याङ्क विभाग, (२०७० वि.सं.), *नेपालमा गरिवीको लघु क्षेत्र अनुमान २०६८*, काठमाण्डौ: केन्द्रीय तथ्याङ्क विभाग, थापाथली ।
- नेपाल कानून आयोग, (२०७२ वि.सं.), *नेपालको संविधान २०७२*, काठमाण्डौ: नेपाल कानून आयोग, नयाँ वानेश्वर, काठमाण्डौ ।
- नेपाल कानून आयोग, (२०७४ वि.सं.), *स्थानीय सरकार सञ्चालन ऐन २०७४* । नेपाल कानून आयोग, नयाँ वानेश्वर, काठमाण्डौ ।
- संघीय मामिला तथा स्थानीय विकास मन्त्रालय, (२०७४ वि.सं.), *स्थानीय तहको बजेट तथा योजना तर्जुमा दिग्दर्शन २०७४* । काठमाण्डौ: संघीय मामिला तथा स्थानीय विकास मन्त्रालय, सिंहदरवार ।
- संघीय मामिला तथा सामान्य प्रशासन मन्त्रालय, (२०७८ वि.सं.), *गाउँ/नगर वस्तुस्थिति विवरण तयारी कार्यविधि (पहिलो संशोधन) २०७८* । काठमाण्डौ: संघीय मामिला तथा सामान्य प्रशासन मन्त्रालय, सिंहदरवार ।
- राष्ट्रिय तथ्याङ्क कार्यालय, (२०७८ वि.सं.), *राष्ट्रिय कृषि गणना २०७८*, काठमाण्डौ: राष्ट्रिय तथ्याङ्क कार्यालय, थापाथली ।
- National Statistics Office, (2023). *National Population and Household Census 2021: Final Report 2023*, Kathmandu: National Statistics Office, Thapathali.
- Central Bureau of Statistics, (2016). *National Climate Change Impact: A statistical Report 2016*, Kathmandu: Central Bureau of Statistics, Thapathali.
- Central Bureau of Statistics, (2014). *National Population Census 2011 (Household and Population by Sex Ward Level)*, Kathmandu: Central Bureau of Statistics, Thapathali.
- <http://www.lawcommission.gov.np>
- National Planning Commission, (2014). *Nepal Human Development Report, 2014*. Kathmandu: GoN, National Planning Commission.
- National Planning Commission, (2020). *Nepal Human Development Report, 2014*. Kathmandu: GoN, National Planning Commission.
- Survey Department, (1996). *Land Reform and Mapping Project Report*. Kathmandu: GoN, Ministry of Land Reform and Management.



कञ्चनरुप नगरपालिका  
नगर कार्यपालिका कार्यालय  
कञ्चनपुर, सप्तरी  
मधेश प्रदेश, नेपाल